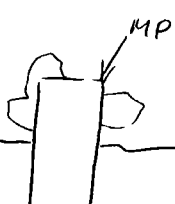
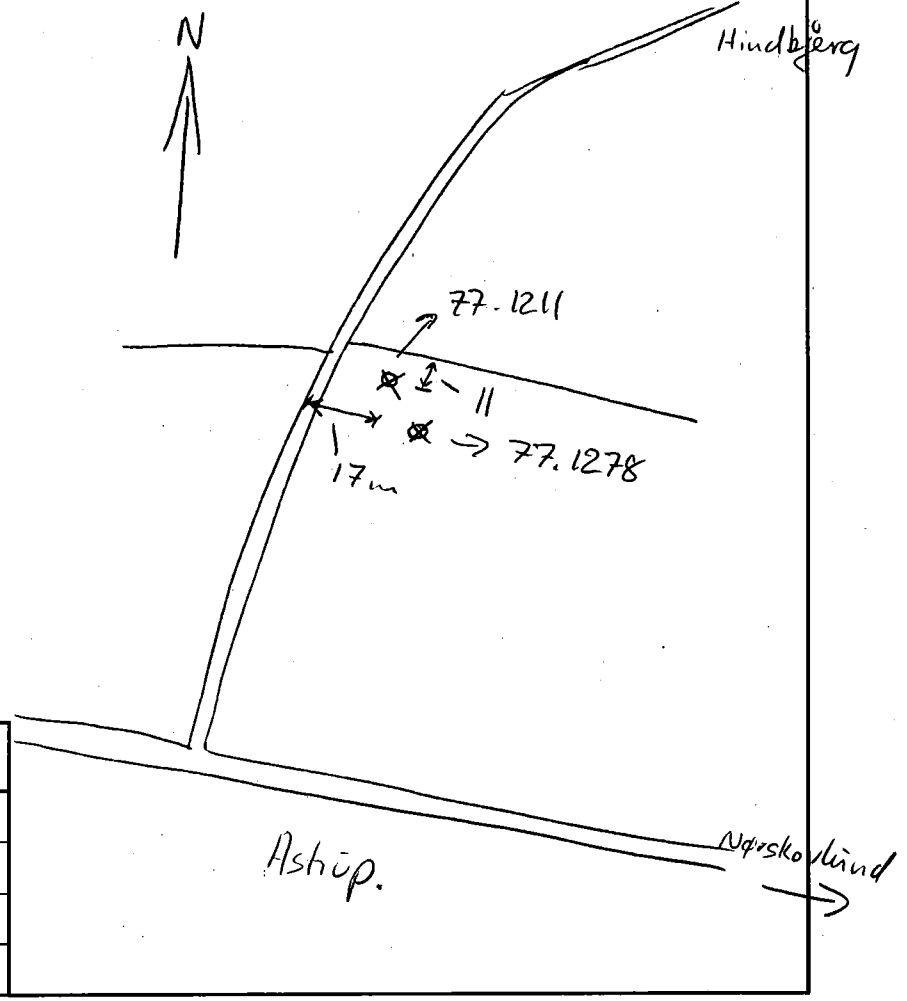
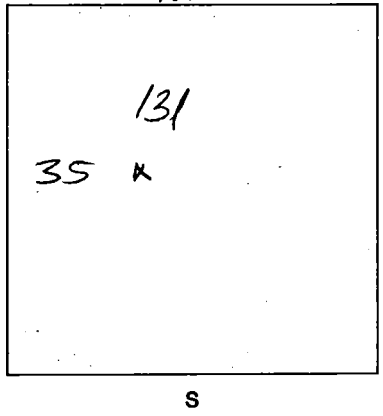


Oplysning om boring

+I02

Navn	Nørskovlund Vandværk		D.G.U. arkiv nr.	77 1211
Adresse			Anvendelse:	/
<input type="checkbox"/> Ejerskifte	Ejendommens eller virksomhedens navn: Boret ved Hindbjerg.		Pejlbarhed:	God
Oplysninger	Overført fra boreprofil	Oplyst på stedet	Pejleresultater	
Forerørsdiameter	til	m.u.t.	til	m.u.t.
	200 - 48	-	-	-
Boreddybde	120 m		Målepunkt:	Top PVC-rør
Vandspejl dybde	19,80 m i.t.		Målepunkt	0 terræn: 0,30 m
Vandmængde	40 m ³ /t 4,30 ms		Vandstand u. målepunkt:	19,65 m
Boringen udført	Ar	af	Tid siden pumpning:	
	7/1987	B. Lønne, Ribe	Pumpetype:	/
Lokaliseret	Dato	af	Skitse af brønd eller boring med angivelse af målepunkt	
	19.10.87	Klj.		
Oplysninger meddelt af	/			
Bemærkninger			<p>4.10.88: Afløst forbrænd etableret !!</p>	
<p>Ikkerevet plastikpose som "forsegling".</p>				

Afstande fra kortkanter i mm
Kortblad nr. 1215 II SV



Terrænkote	:	61	m
Aflæst på kort i terræn			
Niv. punkt:			
Kote for niv. pkt.	:		m
Niv. punkt terræn:			m
Niv terræn kote	:		m