

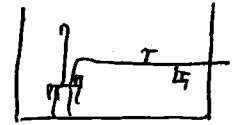
Oplysning om boring

Boring 2
122/69

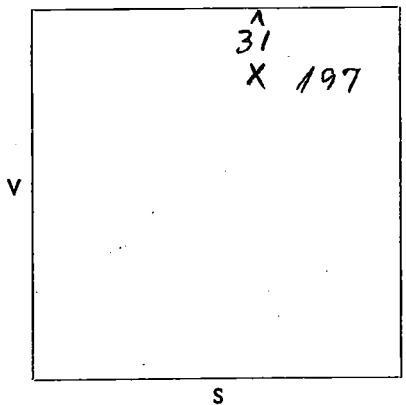
+ IO

Navn	Hjorthede		D. G. U. arkiv nr.	67. 436
Adresse	Hjorthede VV		Anvendelse:	VF til VV
	X 272 Y 345	<input type="checkbox"/> Ejerskilte	Pejlbarhed:	+ gennem udluftningsrør
Oplysninger	Overført fra boreprofil	Oplyst på stedet	Terrænkote:	+ 75,0 m
Forerørsdiameter	160 mm til 39,5 m. u. t.	til m. u. t.	Vandspejlskote:	+ 48,35 m
	-	-	Bundkote:	+ 29,5 m
Boreddybde	45,5			
Vandspejl dybde	26,65		Pejleresultater	m
Vandmængde	8,10 m ³ /t 2,25 ms	m ³ /t ms	Målepunkt:	
Boringen udført	Ar 1969	af R. Christensen Højshøj	Målepunkt terræn:	
			Vandstand u. målepunkt	
Lokaliseret	Dato 9-5-1974	af H. Christensen	Vandstand terræn:	
			Bund u. målepunkt:	
Oplysninger meddelt af	Smideen i Hjorthede		Bund u. terræn:	

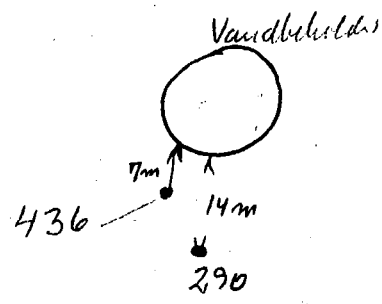
Bemærkninger



Afstande fra kortkanter i mm
Kortblad nr. 2111



Hjorthede



Til Hjemmet

Terrænkote	fod		
aflest på målebordsblad i terræn	m	+75,0	
Terrænkote niv.	m		
Oplysninger om lokaliseringssikkerheden	<input checked="" type="checkbox"/>	Lokalisering nøjagtig	
	<input type="checkbox"/>	Lokalisering delvis	
	<input type="checkbox"/>	Lokaliseringsforsøg uden resultat	
	<input type="checkbox"/>	Boringen nedlagt	
	<input type="checkbox"/>	Ejer ikke tilstede	
	<input type="checkbox"/>	Ingen tilstede	
	<input type="checkbox"/>	Ingen kender bor	
<input type="checkbox"/>	Lokalisering umulig		
<input type="checkbox"/>	Lokalisering evt. mulig ved:		