



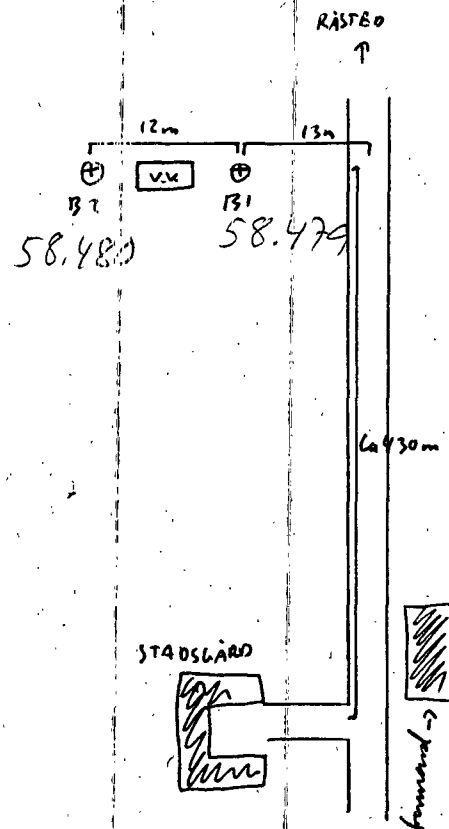
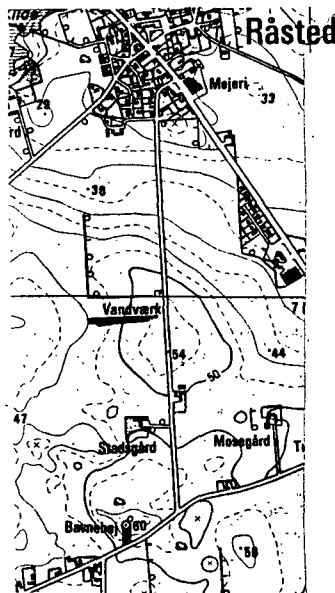
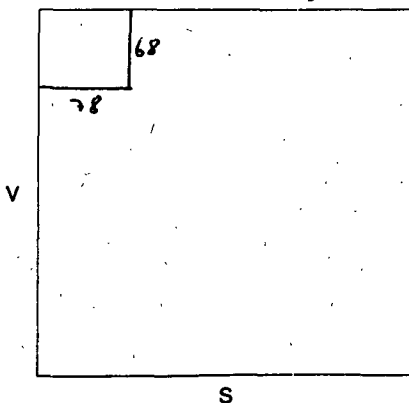
Lokaliseringsskema

2 FEB. 1993

Navn	Rasted Centralvandsværk		D.G.U. aktiv nr.	58.480
Adresse	Sladsgårdsvej		Anvendelse:	Vandforsyning
	B 2		Pejlbarhed:	
<input type="checkbox"/> Ejerskifte	Ejendommens eller virksomhedens art			
Oplysninger	Overført fra boreprofil	Oplyst på stedet	Pejleresultater	
	til m.u.t.	til m.u.t.	Målepunkt:	
Forerørsdiameter		150 mm	Målepunkt	terræn: m
Boreddybde		66 m	Vandstand u. målepunkt: m	
Vandspejl dybde		ca 31 m u.t.	Vandstand terræn: m	
Vandmængde	m ³ /t ms	m ³ /t ms	Tid siden pumpning:	
Boringen udført af	Ar 1974	af PER SØRENSEN	Pumpetype: GRUNDOS DYK. SP 45-6	
Lokaliseret	Dato 28/1-93	af PHIK	Lodret snit gennem brønd eller boring med angivelse af målepunkt	
Oplysninger meddeelt af	v.v. formand.			
Bemærkninger	Ifølge gl. håndskrevne papirer, som formanden havde fra brøndborenen, så er B2's profil som den ved B1			

Beliggenhedsskitse: KORT 10

Afstande fra kortkanter i mm
Kortblad nr. 13 15 IV SV



Terrænkote	: 52	m
Aflæst på kort i terræn		
Niv. punkt	:	
Kote for niv. pkt.	:	m
Niv. punkt terræn:	:	m
Niv. terræn kote	:	m