



**Aarhus
Amtskommune**

TEKNISK FORVALTNING • MILJØKONTORET • Lyseng Allé 1, 8270 Højbjerg

Telefon: 86 27 30 44
Selvvalg: 86 27 68 55 + lokalnr.
Telefax: 86 27 61 96

Lokaliseringsskema 2 FEB. 1993

Navn	Råsted Centralvandværk	D.G.U. arkiv nr. 58.479
Adresse	Stadsgårdsvej	Anvendelse: Vandforsyning
	B1	Pejlbarede:

<input type="checkbox"/> Ejerskifte	Ejendommens eller virksomhedens art
-------------------------------------	-------------------------------------


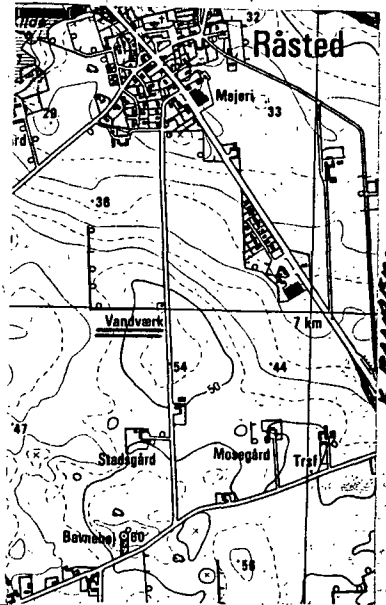
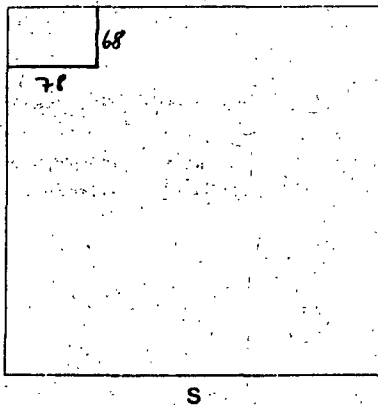
Oplysninger	Overført fra boreprofil	Oplyst på stedet	Pejleresultater
	til m.u.t.	til m.u.t.	Målepunkt:
Forerørdiameter		150 mm	Målepunkt terræn: m
Boreddybde		67 m	Vandstand u. målepunkt: m
Vandspejl dybde		31,6	Vandstand terræn: m
Vandmængde	m ³ /t ms	33 m ³ /t 3,5 ms	Tid siden pumpning:
Boringen udført	Ar 1969	af Per Sørensen	Pumpetype:
			Lodret snit gennem brønd eller boring med angivelse af målepunkt
Lokaliseret	Dato 28/1-93	af PHK	
Oplysninger meddelet af	FORMAND FRØDE STARSJØRD + LL. PARMER SOM HAR HAVDE FRA BRUNDBOREREN		

Bemærkninger

EN BOREJOURNAL ER UDFØRT PÅ BAGGRUND AF OPLYSNINGER FRA ET HÅNSKREVET PAPIR FRA ISBRUNDBOREREN.

Beliggenhedsskitse: KORT 10

Afstande fra kortkanter i mm
Kortblad nr. 1315 IV SV



Terrænkote	52	m
Aflæst på kort i terræn		
Niv. punkt		
Kote for niv. pkt.		m
Niv. punkt terræn:		m
Niv. terræn kote		m