

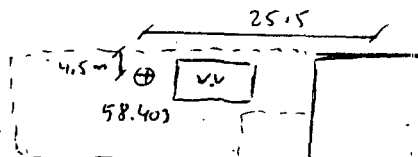
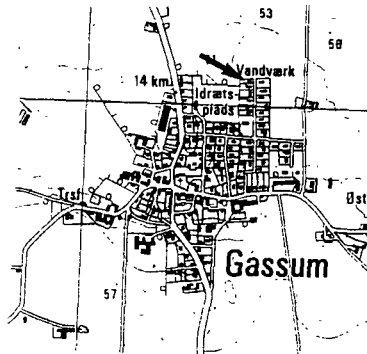
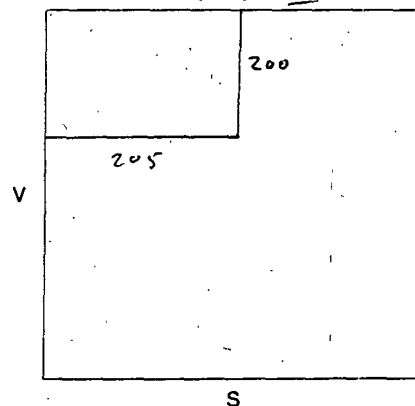


Lokaliseringsskema

Navn	GASSUM NYE Vandværk		D.G.U. arkiv nr.	58.403
Adresse	Østervang 25		Anvendelse:	Vandforsyning
			Pejlbarehed:	✓
<input type="checkbox"/> Ejerskifte	Ejendommens eller virksomhedens art			
Oplysninger	Overført fra boreprofil	Oplyst på stedet	Pejleresultater	
	til m.u.t.	til m.u.t.	Målepunkt:	
Forerørsdiameter	219 mm 51.5		Målepunkt	terræn: m
Boreddybde	80 m u.t.		Vandstand u. målepunkt: m	
Vandspejl dybde	17.5		Vandstand	terræn: m
Vandmængde	30 m ³ /t / ms	m ³ /t ms	Tid siden pumpning:	
Boringen udført	Ar 05-06-79	af Vebkøstrup bøndebor.	Pumpetype:	
Lokaliseret	Dato 2/12-93	af P.H.K.	Lodret snit gennem brønd eller boring med angivelse af målepunkt	
Oplysninger meddelt af				
Bemærkninger				

Beliggenhedsskitse: KORT 5

Afstande fra kortkanter i mm
Kortblad nr. 1315 TV. NV



Terrænkote	: 50	m
Aflæst på kort i terræn		
Niv. punkt	:	
Kote for niv. pkt.	:	m
Niv. punkt terræn:	:	m
Niv. terræn kote	:	m