
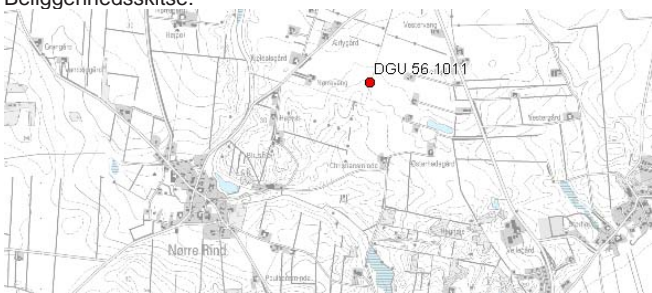





|  |  |  |   |   |                   |
|--|--|--|---|---|-------------------|
| <b>LOKALISERINGSSKEMA</b>  |  | Lokaliseringsdato<br><b>27/8-2009</b>                                    | Modtaget GEUS d.<br><b>22-03-2010</b>   | DGU ark. nr.  |                   |
| Lokaliseret af:<br>Firmanavn:<br><b>Orbicon A/S</b>  |  | Lokaliseret af, initialer<br><b>Ole Andersen</b>                         | Brøndborerjournaliseringsnr.  | Borerapport nr. (MOB)   | Indtagsnr.        |
| Internt registrerings - eller journaliseringsnr .<br><br>Lokaliseringsskemaet sendes i udfyldt stand til<br><br> <b>GEUS</b><br>Danmarks og Grønlands<br>Geologiske Undersøgelse <span style="float: right;">Øster Voldgade 10<br/>1350 København K</span> <span style="float: right;">Telefon: 38 14 20 00<br/>Telefax: 38 14 20 50</span> |  |  |   |   |                   |
| Borestedet<br>adresse  | Vejnavn og nr, nærmeste by eller lokalitetsnavn(e)<br><b>Låstrup - Nr. Rind, vest for Løgstørvej</b> |  |   | Kommune<br><b>Viborg</b>  |                   |
|  | Postnr. og by<br><b>8832 Skals</b>   |  |   | Region<br><b>Midtjylland</b>  |                   |
|  | Ejendomsnavn / firma / matr. nr.<br><b>Låstrup - Nr.Rind Vandværk</b>                                |  |   |   |                   |
| Borings-<br>oplysninger  | Brøndborer<br><b>Poul Christiansen, Højslev</b>  |  | udført den<br><b>25/06-1998</b>   | Forerørsdiameter (mm)   | Største dybde (m) |
|  | Oplysninger ifølge borerapport <input checked="" type="checkbox"/>                                   | Oplysninger givet på stedet - ingen borerapport <input type="checkbox"/> | Lokalt boringsnummer  |   |                   |
| Borestedets<br>lokalisering  | Borestedet forevist af   |  |   | Boringens ejer på lokaliseringstidspunktet                          |                   |
|  | Boringens tilgængelighed:  |  |   | Pejlbarhed:   |                   |
|  | I pumpehus <input type="checkbox"/>  | I gammel brønd <input type="checkbox"/>                                  | Kun brønd <input type="checkbox"/>  | Ja <input checked="" type="checkbox"/> Nej <input type="checkbox"/> |                   |
|  | Fritliggende installationsbrønd ,tørbrønd <input checked="" type="checkbox"/>                        | Borerør står frit <input type="checkbox"/>                               | Andet: <input type="checkbox"/>   | Indvendig diameter i pejlstud:                                      |                   |
| Øvrige oplysninger om boringen, f.eks. pejlbarhed, ejer.<br>- DGU nr. 56.1011<br>- Diver eller minidiver kan <u>ikke</u> sættes ned  |  |  |   |   |                   |
| Beliggenhedsskitse:  |  |  | Anlæggets indretning:   |   |                   |
|   |  |  | Boringsfikspunkt<br>  |   |                   |
|   |  |  | Pejlepunkt<br>   |   |                   |
| Datum  |  |  | Boringsfikspunktskote:  |   |                   |
| ED50 <input type="checkbox"/> ETRS89/WGS84/EUREF89 <input checked="" type="checkbox"/> UTM Zone <b>32</b>  |  |  | Beskrivelse<br><b>Kant borehus</b>  |   |                   |
| Koordinater UTM  |  |  | Terræn i m under Boringsfikspunkt   |   |                   |
| X: 522032,649<br>Y: 6271571,533  |  |  | Terrænkote  |   |                   |
| Målt med DGPS <input checked="" type="checkbox"/> GPS <input type="checkbox"/> KM's digitale kort sæt <input type="checkbox"/>   |  |  | Pejlepunktsbeskrivelse<br><b>Pejlestuds</b>   |   |                   |
| Dig. Luffoto <input type="checkbox"/> Andet: <input type="checkbox"/>  |  |  | Pejlepunkt m under boringsfikspunkt   |   |                   |
| GPS afvigelse på X,Y: <b>0,01</b>  |  |  | Pejlepunktskote   |   |                   |
| Terrænkote   |  |  | Pejling af vandspejl under pejlepunkt   |   |                   |
| Terrænkoten er højden over havniveau regnet med fortegn (m)  |  |  | Vandspejlskote  |   |                   |
| GPS afvigelse på Z <b>0,02</b>   |  |  | Vandspejl m under terræn  |   |                   |
| DGPS <input checked="" type="checkbox"/> GPS <input type="checkbox"/> Nivelleret <input type="checkbox"/> Andet: <input type="checkbox"/>  |  |  | Anvendelse  |   |                   |
| System DNN <input type="checkbox"/> DVR90 <input checked="" type="checkbox"/> Andet: <input type="checkbox"/>  |  |  | Vandværk <input checked="" type="checkbox"/> Markvanding <input type="checkbox"/> Husholdning <input type="checkbox"/> Industri <input type="checkbox"/> Dambrug <input type="checkbox"/> Andet: <input type="checkbox"/> |   |                   |