

BORERAPPORT

DGU arkivnr: 93. 642

Borested : Fårborgvej 3A, ved sportsplads
6900 Skjern
Finderup Vandværk

Kommune : Ringkøbing-Skjern
Region : Midtjylland

Boringsdato : 14/9 1990

Boringsdybde : 147 meter

Terrænkote : 53,21 meter o. DNN

Brøndbore : Ribe Brøndboreforretning ApS

MOB-nr : 13708

BB-journr :

BB-bornr :

Prøver

- modtaget : 9/9 1991 antal : 37

- beskrevet : 9/4 1992 af : G

- antal gemt :

Formål : Vandforsyningsboring

Anvendelse : Vandværksboring

Boremetode : Lufthæve

Kortblad : 1114 IVSØ

UTM-zone : 32

UTM-koord. : 468832, 6212532

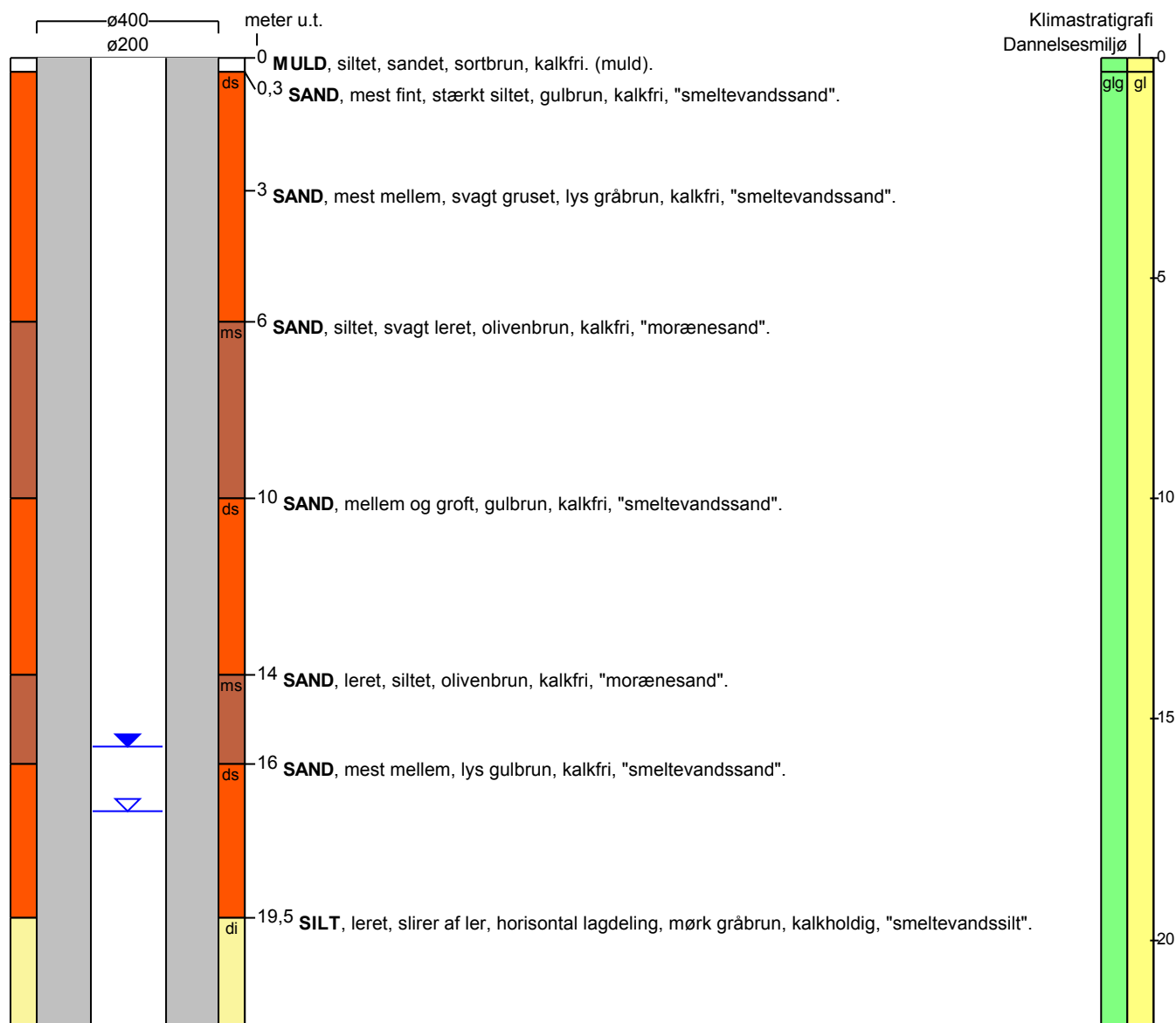
Datum : EUREF89

Koordinatkilde : Rådg. firma

Koordinatmetode : Differential GPS

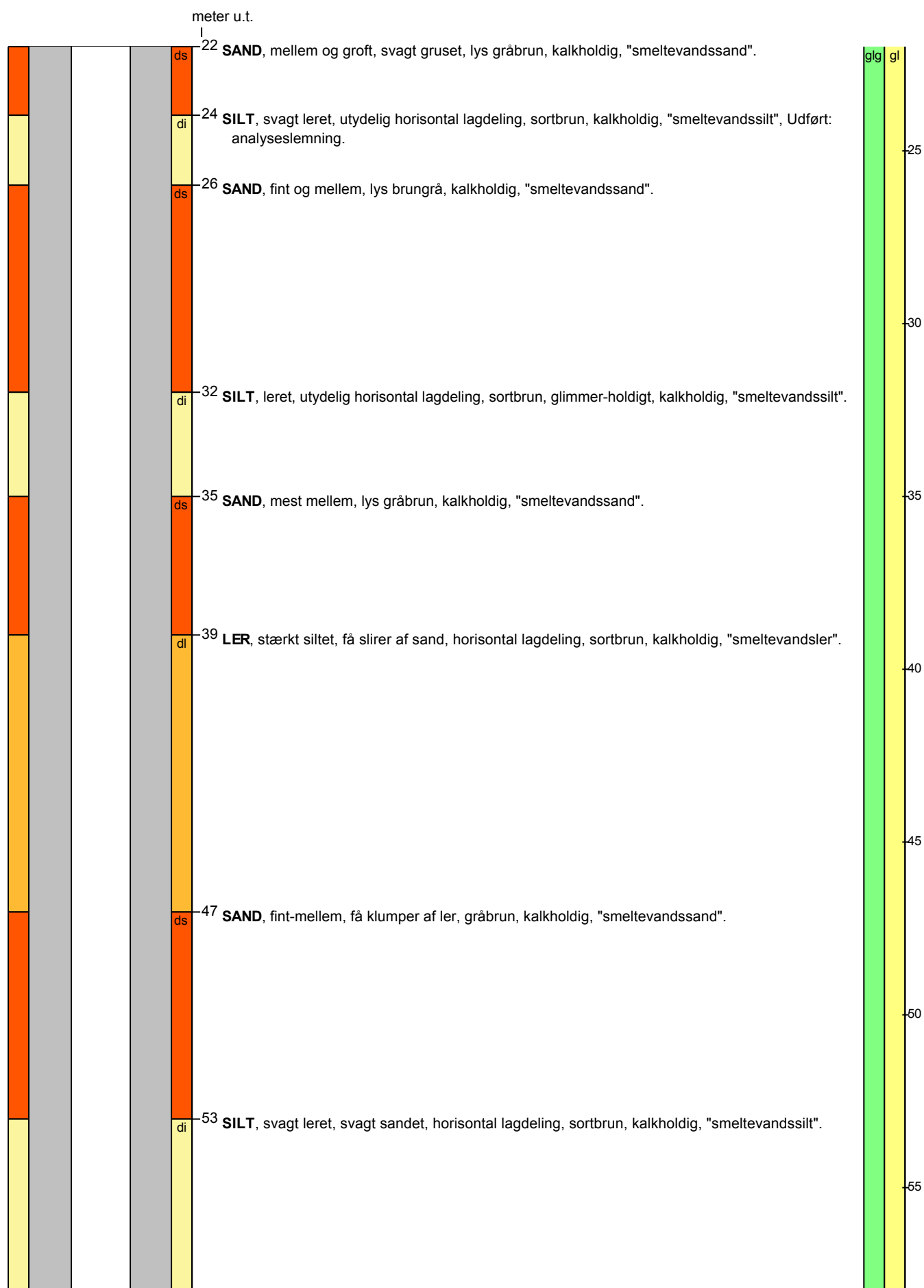
Indtag 1	Ro-vandstand	Pejledato	Ydelse	Sænkning	Pumpetid
(seneste)	15,63 meter u.t.	27/3 2008	30 m ³ /t	6,3 meter	
(første)	17,1 meter u.t.	14/9 1990			

Notater : Gruskastning nr.3 Råvandsstation



BORERAPPORT

DGU arkivnr: 93. 642



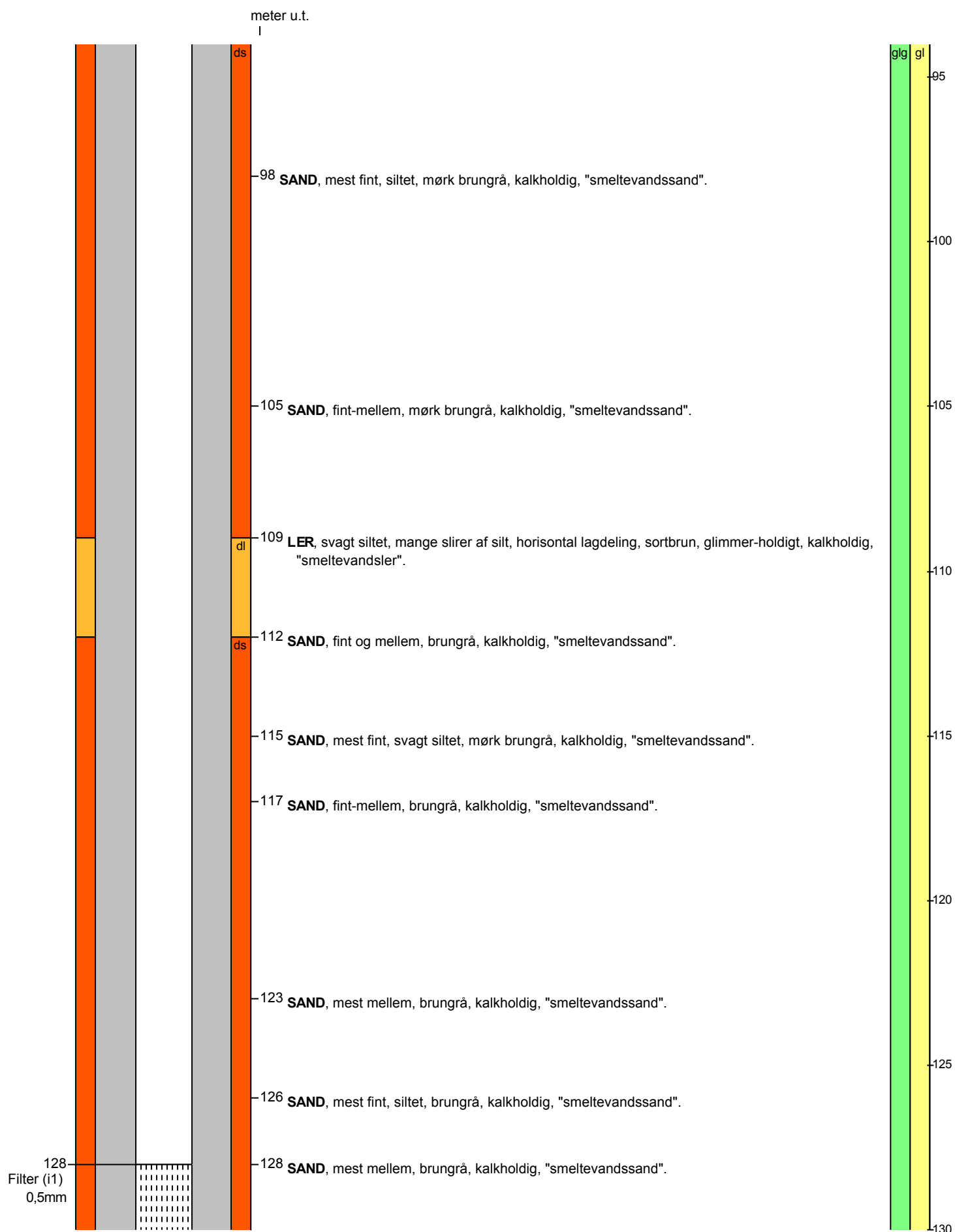
BORERAPPORT

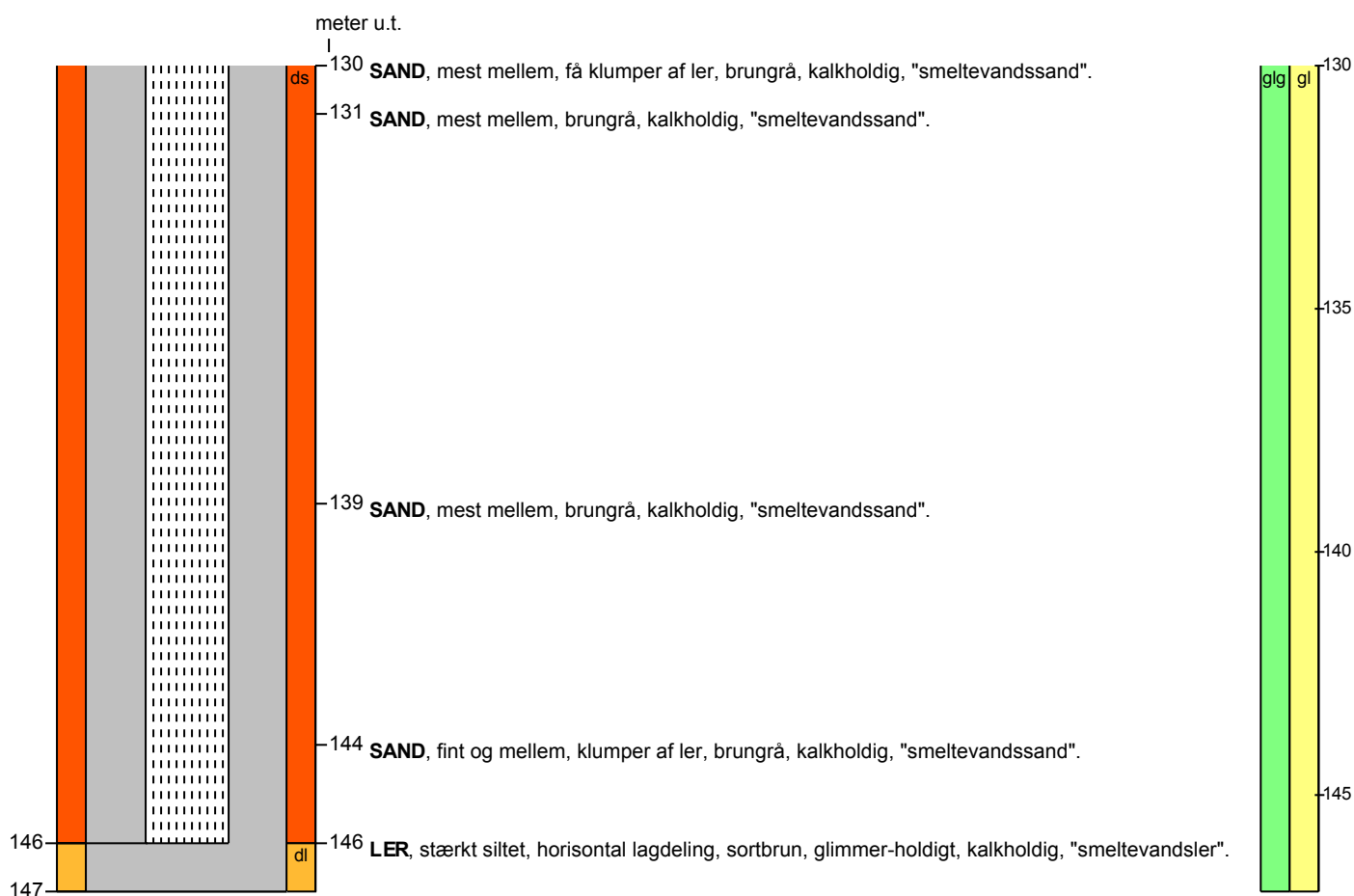
DGU arkivnr: 93. 642



BORERAPPORT

DGU arkivnr: 93. 642



BORERAPPORT
DGU arkivnr: 93. 642

Aflejringsmiljø - Alder (klima-, krono-, litho-, biostratigrafi)

meter u.t.

0 - 0,3 terrigen - postglacial

0,3 - 147 glacigen - glacial