

BORERAPPORT
DGU arkivnr: 93. 522

Borested : Fårborgvej, ved sportsplads
6900 Skjern
Boring 2

Kommune : Ringkøbing-Skjern
Region : Midtjylland

Boringsdato : 1/9 1980

Boringsdybde : 144 meter

Terrænkote : 53,14 meter o. DNN

Brøndborer : A. Højfeldt A/S

MOB-nr :

BB-journr :

BB-bornr :

Prøver

- modtaget : 24/11 1981 antal : 48

- beskrevet : 31/8 1983 af : PG

- antal gemt : 40

Formål : Vandforsyningsboring

Anvendelse : Vandværksboring

Boremetode : Skylleboring

Kortblad : 1114 IVSØ

UTM-zone : 32

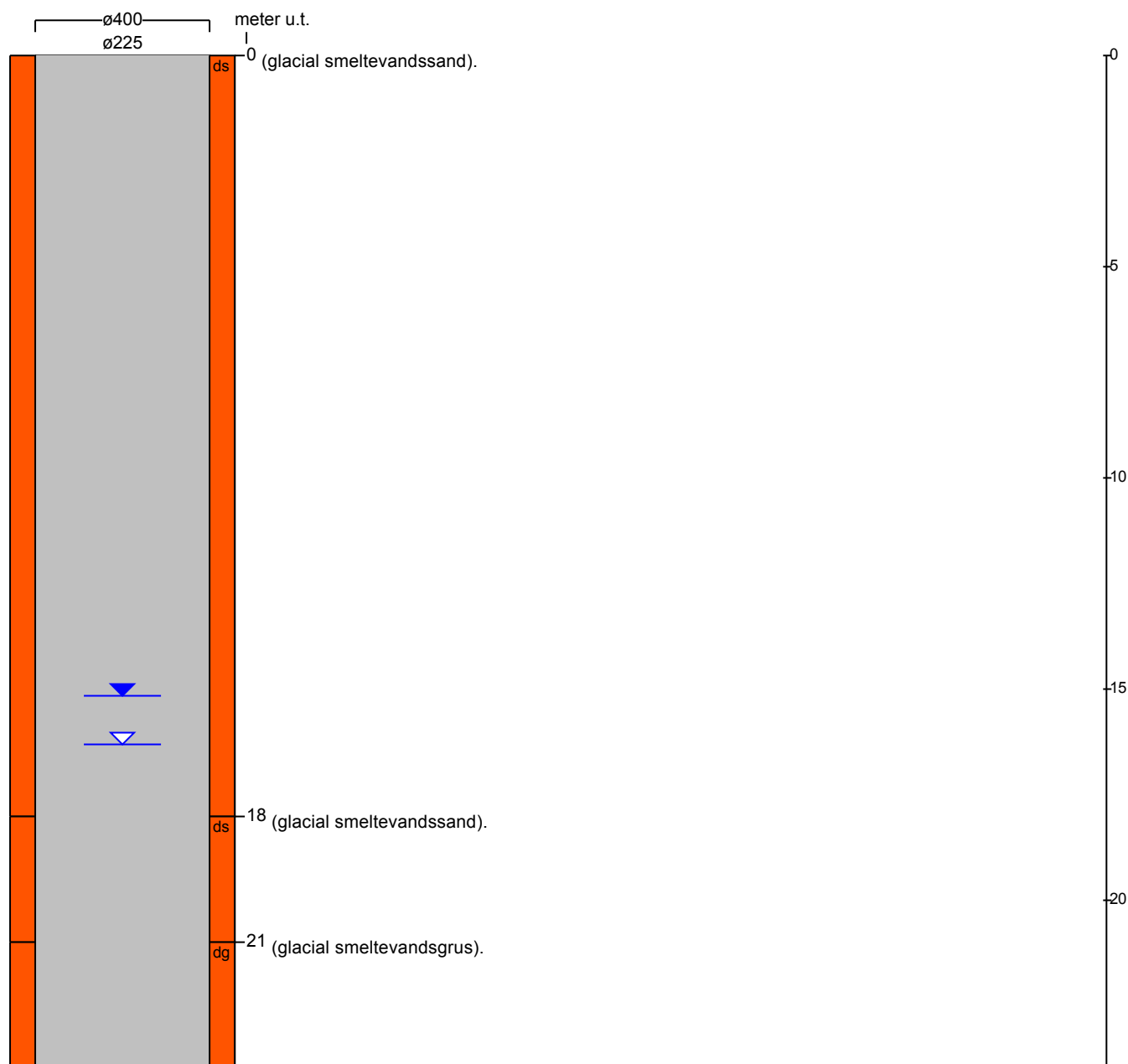
UTM-koord. : 468871, 6212529

Datum : EUREF89

Koordinatkilde : Rådg. firma

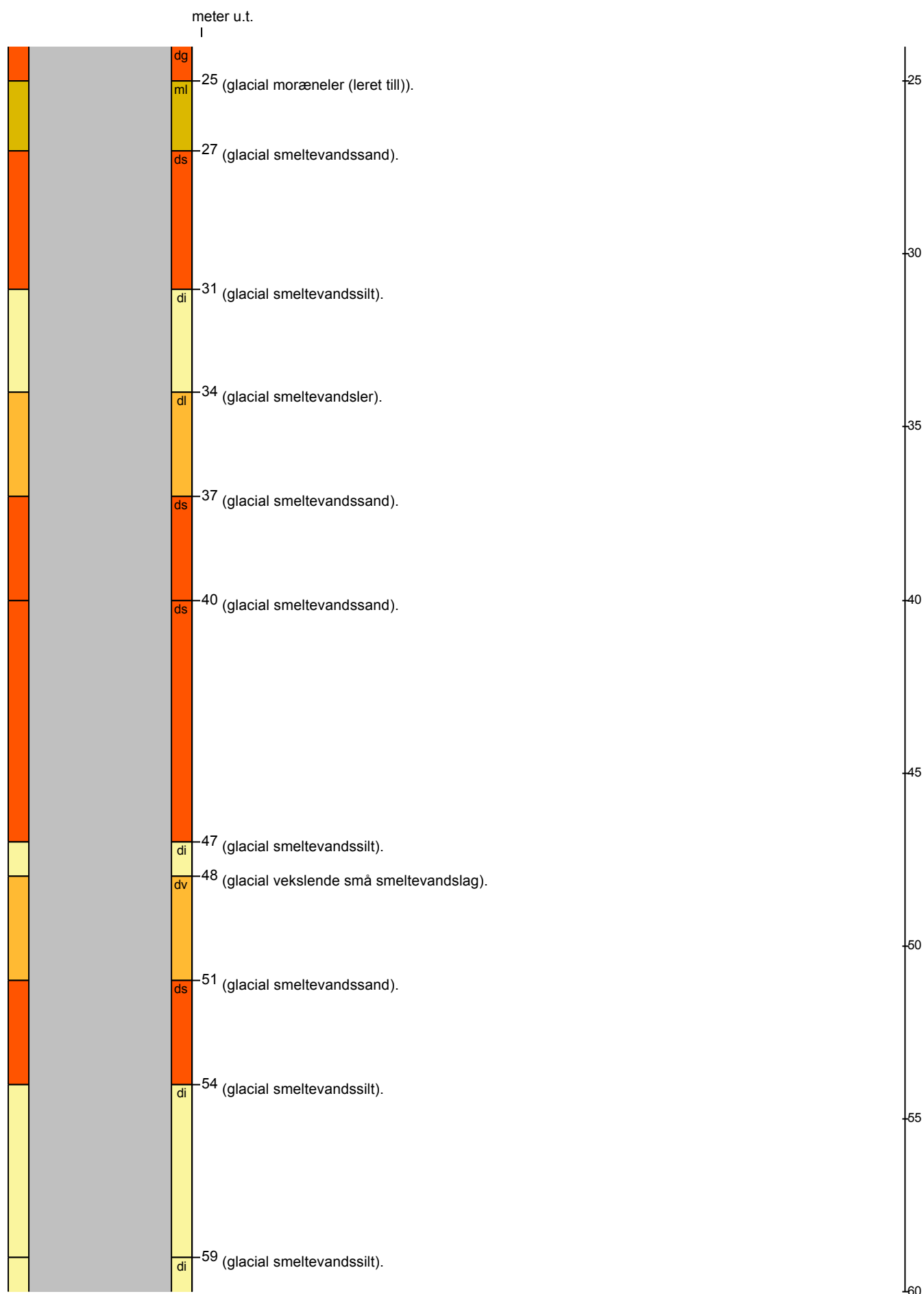
Koordinatmetode : Differential GPS

Indtag 1	Ro-vandstand	Pejledato	Ydelse	Sænkning	Pumpetid
(seneste)	15,15 meter u.t.	27/3 2008	50 m ³ /t	10,4 meter	100 time(r)
(første)	16,3 meter u.t.	1/9 1980			



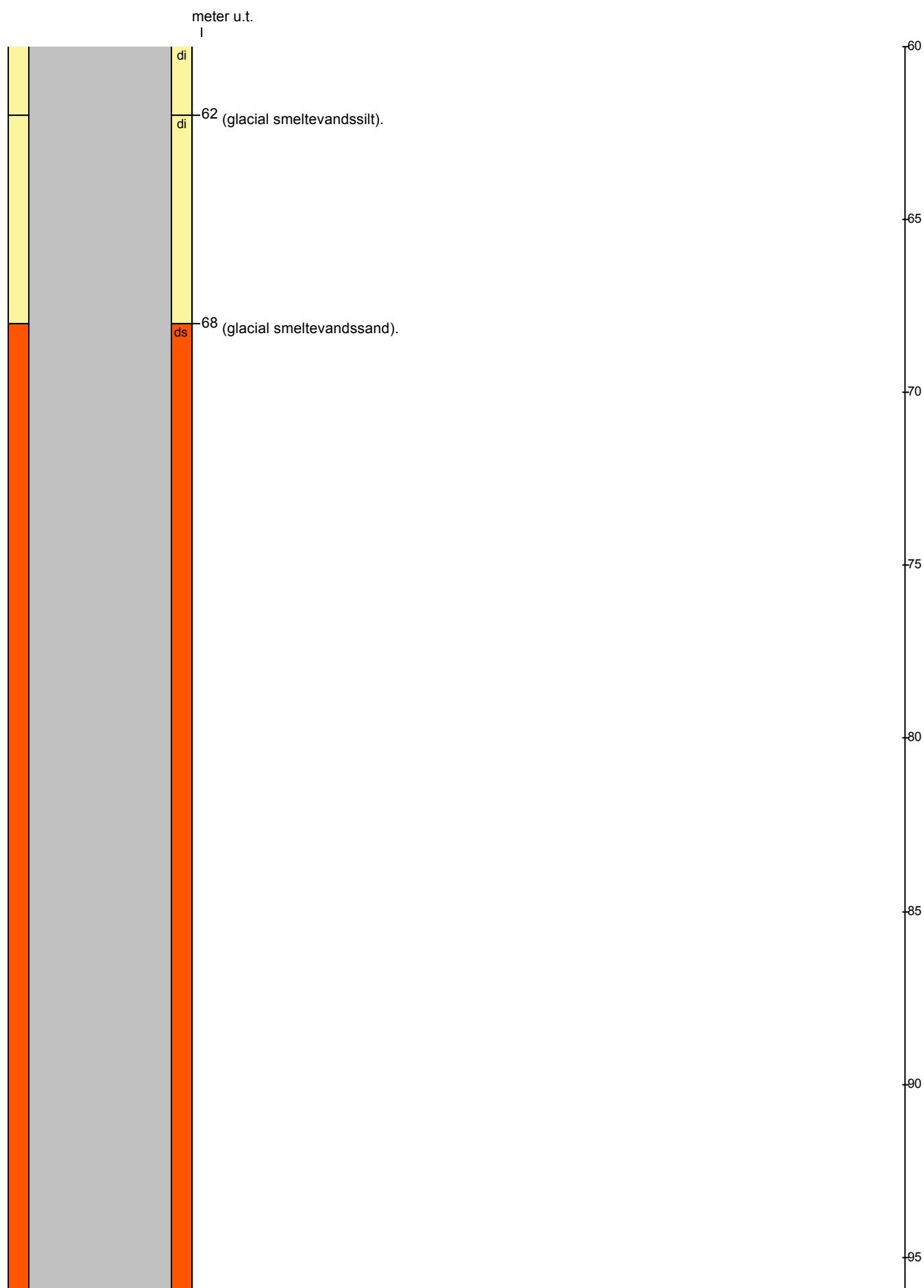
BORERAPPORT

DGU arkivnr: 93. 522



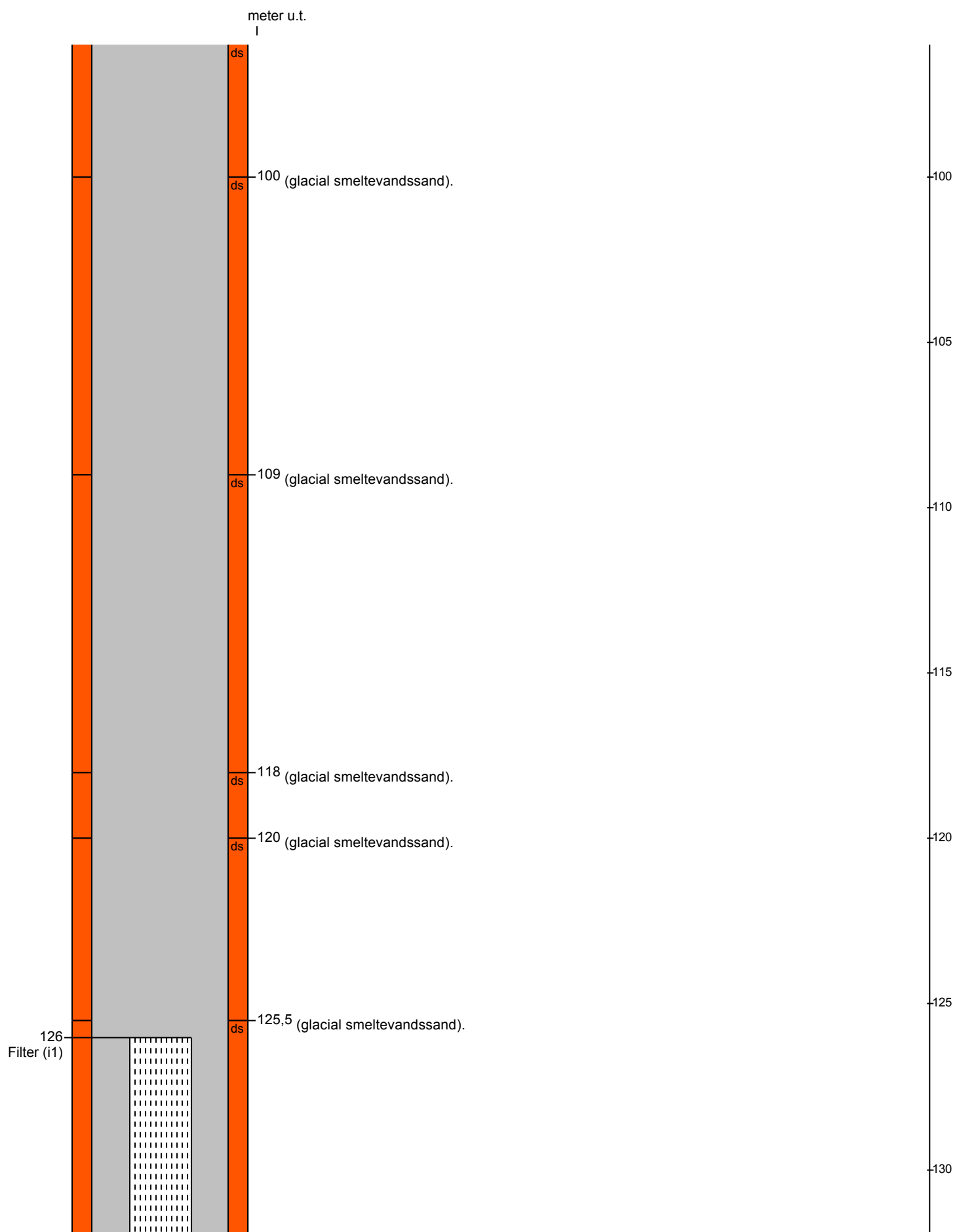
BORERAPPORT

DGU arkivnr: 93. 522



BORERAPPORT

DGU arkivnr: 93. 522



BORERAPPORT

DGU arkivnr: 93. 522

