

BORERAPPORT
DGU arkivnr: 93. 521

Borested : Fårborgvej 3A, ved sportsplads
6900 Skjern
Finderup Vandværk

Kommune : Ringkøbing-Skjern
Region : Midtjylland

Boringsdato : 16/7 1980

Boringsdybde : 146 meter

Terrænkote : 53,56 meter o. DNN

Brøndborer : A. Højfeldt A/S

MOB-nr :

BB-journr :

BB-bornr :

Prøver

- modtaget : 24/11 1981 antal : 45

- beskrevet : 9/8 1983 af : MM/PG

- antal gemt : 36

Formål : Vandforsyningsboring

Anvendelse : Vandværksboring

Boremetode : Skylleboring

Kortblad : 1114 IVSØ

UTM-zone : 32

UTM-koord. : 468806, 6212502

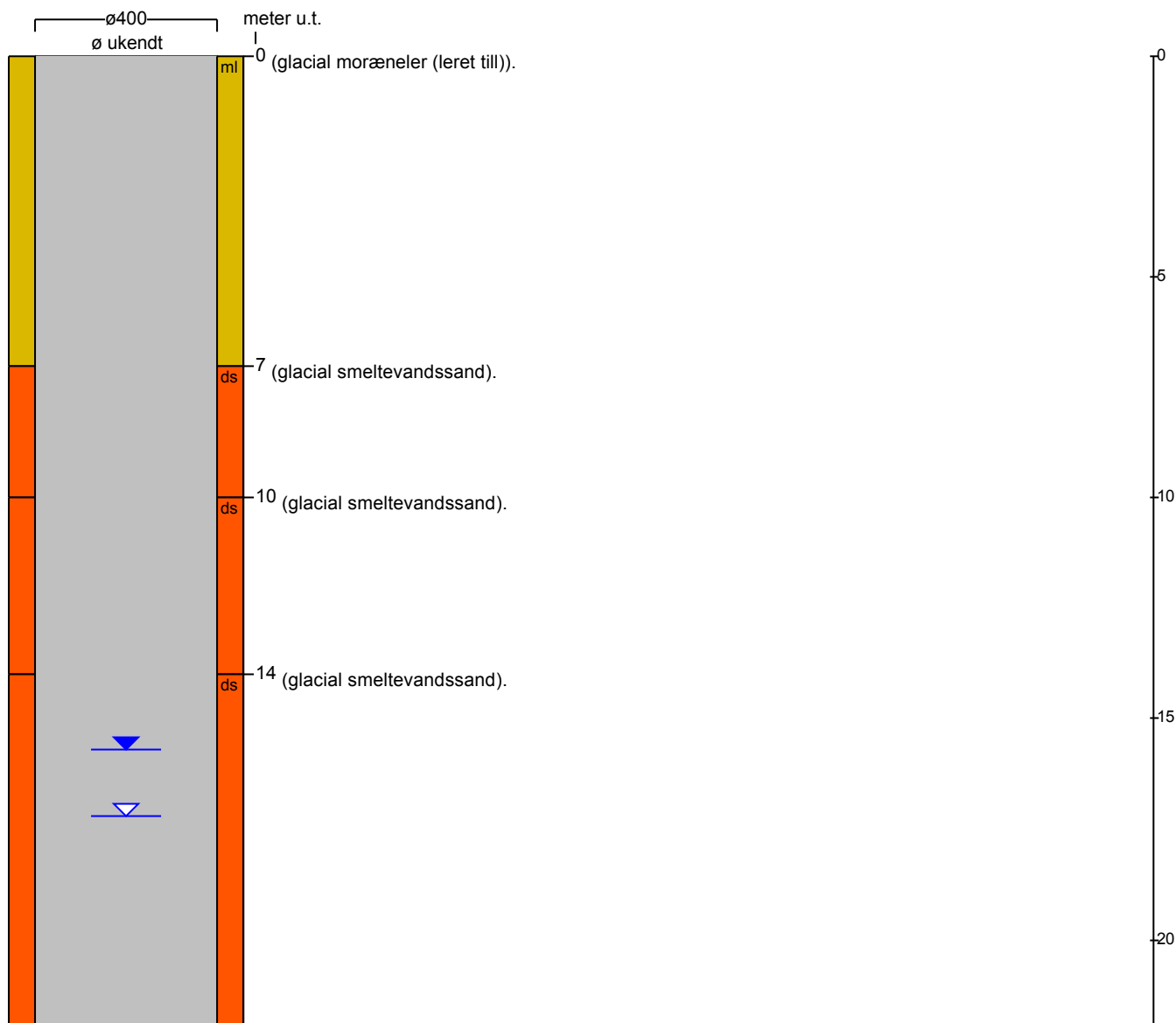
Datum : EUREF89

Koordinatkilde : Rådg. firma

Koordinatmetode : Differential GPS

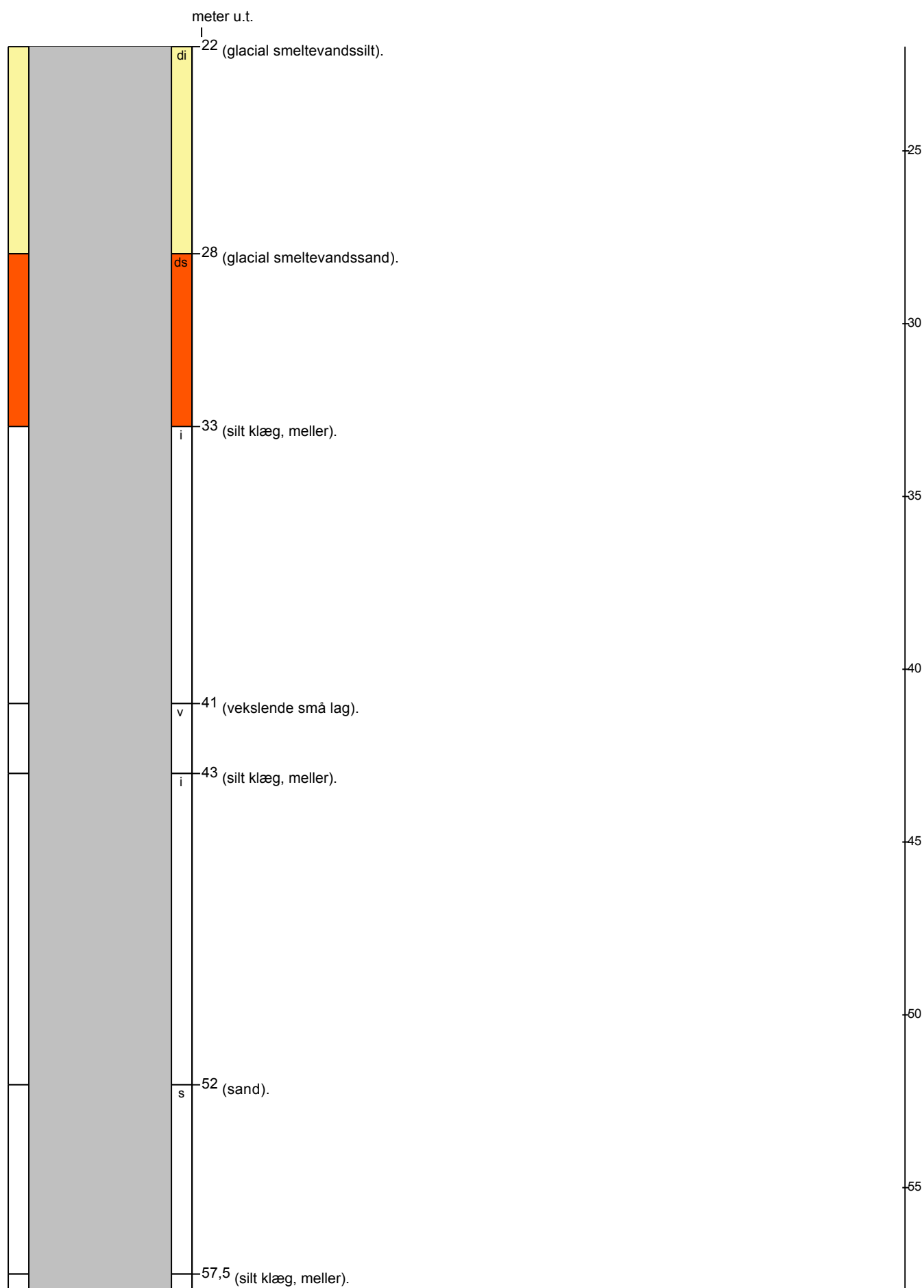
Indtag 1	Ro-vandstand	Pejledato	Ydelse	Sænkning	Pumpetid
(seneste)	15,68 meter u.t.	12/2 2008	30 m ³ /t	14,8 meter	812 time(r)
(første)	17,2 meter u.t.	16/7 1980			

Notater : Råvandsstation



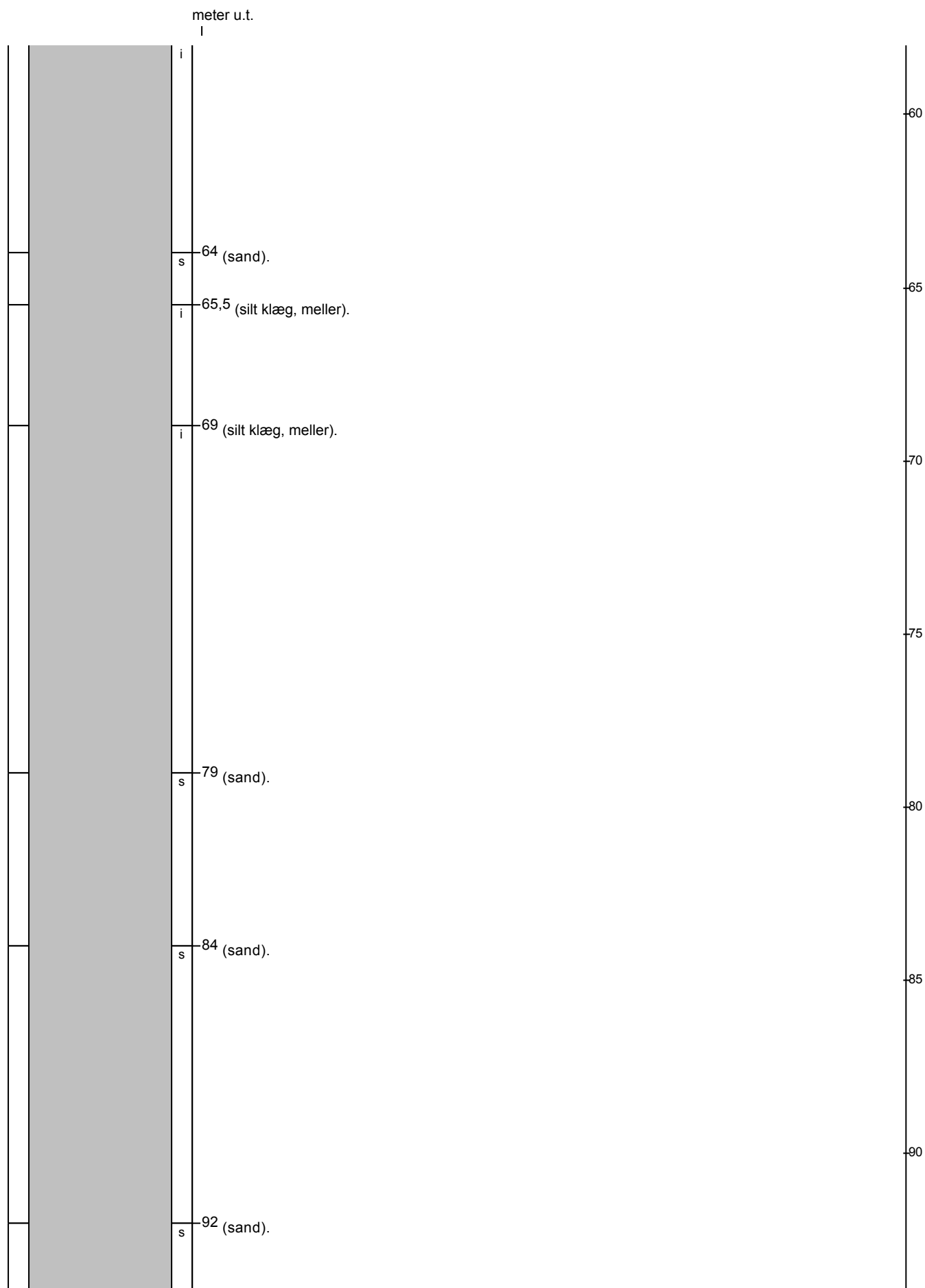
BORERAPPORT

DGU arkivnr: 93. 521



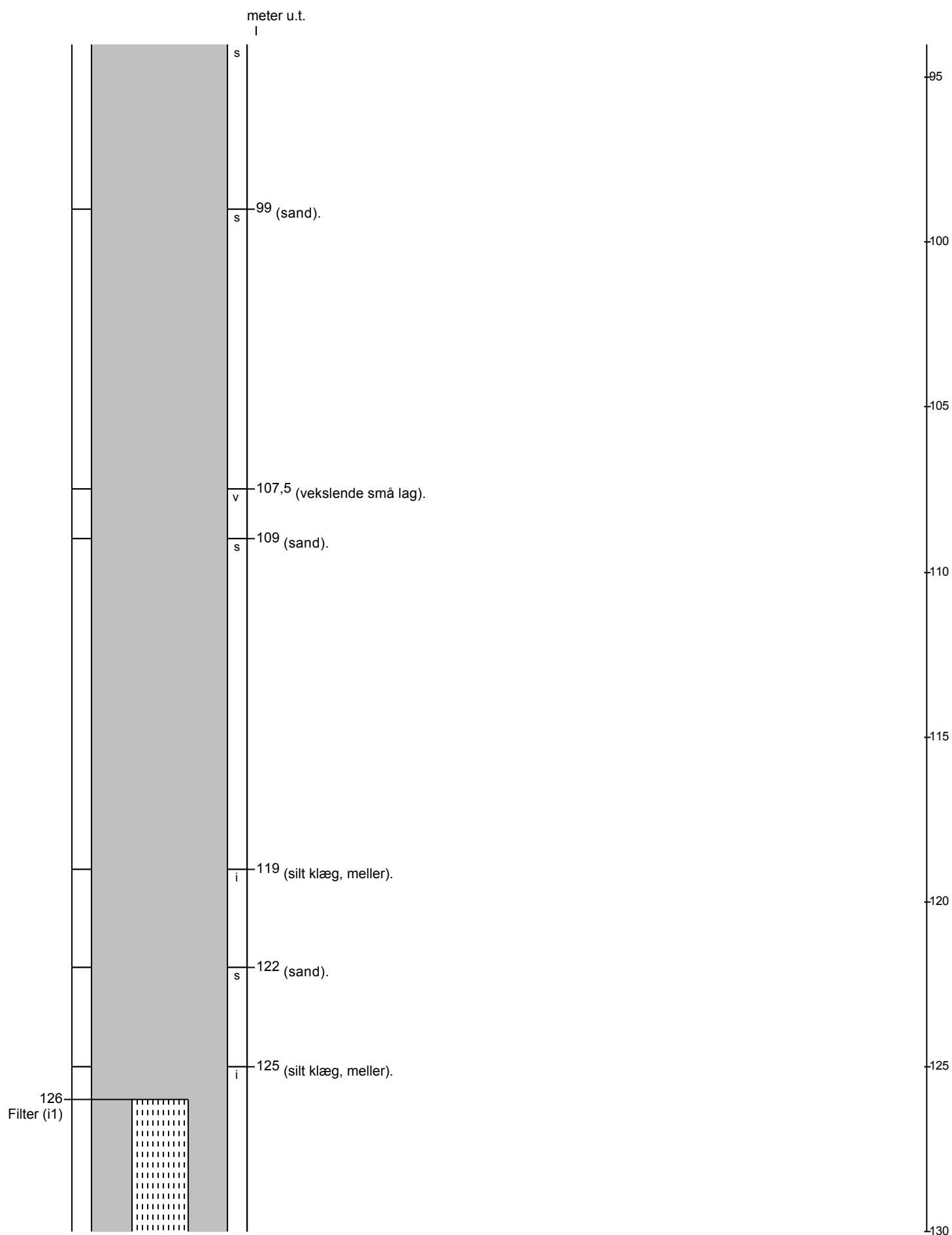
BORERAPPORT

DGU arkivnr: 93. 521



BORERAPPORT

DGU arkivnr: 93. 521



BORERAPPORT

DGU arkivnr: 93. 521

