

BORERAPPORT

DGU arkivnr: 81. 56

Borested : Tirstrup, Skowænget, Tirstrup Vandværk
8400 Ebeltoft

Kommune : Syddjurs
Region : Midtjylland

Boringsdato : 1/1 1965

Boringsdybde : 40,7 meter

Terrænkote : 27 meter o. DNN

Brøndborer : Aqua Teknik

MOB-nr :

BB-journr :

BB-bornr :

Prøver

- modtaget :

- beskrevet : 25/6 1970 af : G

- antal gemt :

Formål : Vandforsyningsboring

Kortblad : 1315 IISØ

Datum : EUREF89

Anvendelse : Vandværksboring

UTM-zone : 32

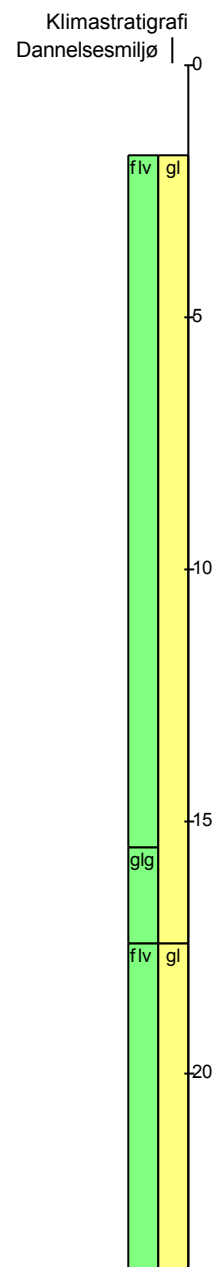
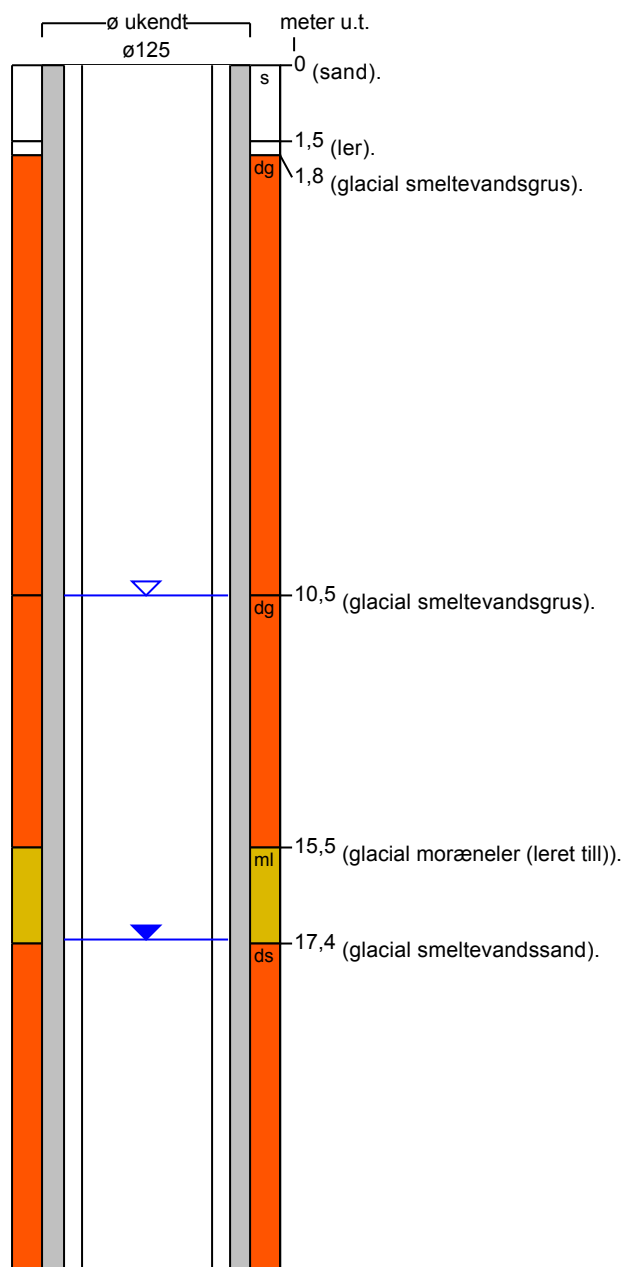
Koordinatkilde : Amt

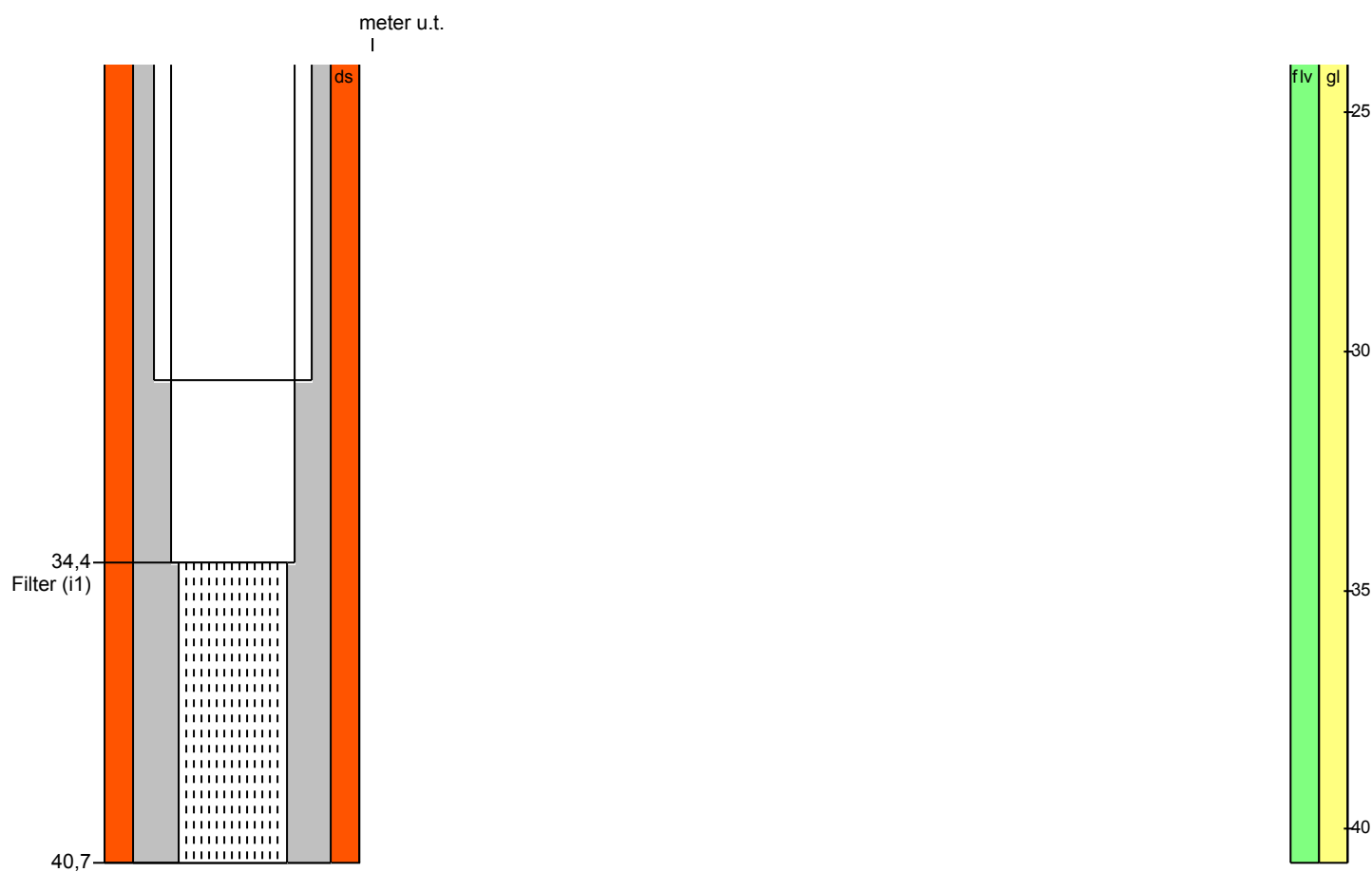
Boremethode : Tørboring/slagboring

UTM-koord. : 604499, 6240521

Koordinatmetode :

Indtag 1	Ro-vandstand	Pejledato	Ydelse	Sænkning	Pumpetid
(seneste)	17,34 meter u.t.	1/6 1986	14,4 m ³ /t	7 meter	
(første)	10,5 meter u.t.	1/1 1965			





Aflejringsmiljø - Alder (klima-, krono-, litho-, biostratigrafi)

meter u.t.

0	-	1,8	
1,8	-	15,5	fluvial - fluviatil - glacial
15,5	-	17,4	glacigen - glacial
17,4	-	40,7	fluvial - fluviatil - glacial