

# BORERAPPORT

**DGU arkivnr: 34. 3208**

**Borested** : Dall Villaby Vandværk  
 9230 Svenstrup J.  
 Overboring, dato 2007-11-22, gammelt DGUnr.= 34.2009

**Kommune** : Aalborg  
**Region** : Nordjylland

**Boringsdato** : 22/11 2007

**Boringsdybde** : 72 meter

**Terrænkote** : 15,49 meter o. DNN

**Brøndbore** : Poul Christiansen, Højslev

**MOB-nr** :  
**BB-journr** : 33-07  
**BB-bornr** :

**Prøver**

- modtaget : 25/3 2008 antal : 3  
 - beskrevet : 22/11 2010 af : ELL/HJG  
 - antal gemt : 0

**Formål** : Vandværksboring

**Kortblad** : 1216 INØ

**Datum** : EUREF89

**Anvendelse** : Vandværksboring

**UTM-zone** : 32


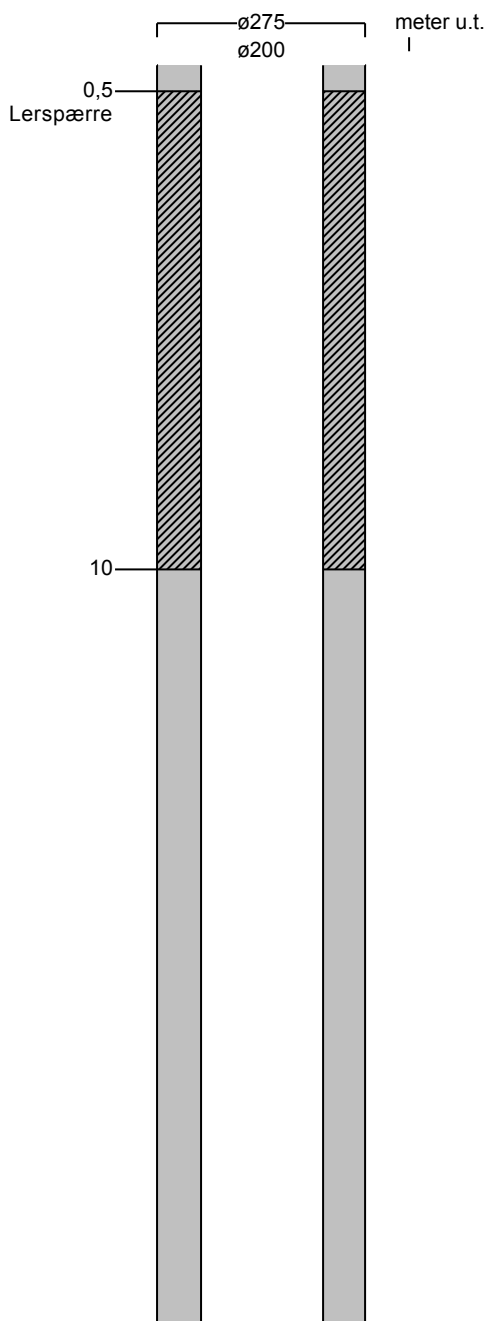
**Koordinatkilde** : Rådg. firma

**Boremethode** : Skylléboring

**UTM-koord.** : 554096, 6316539

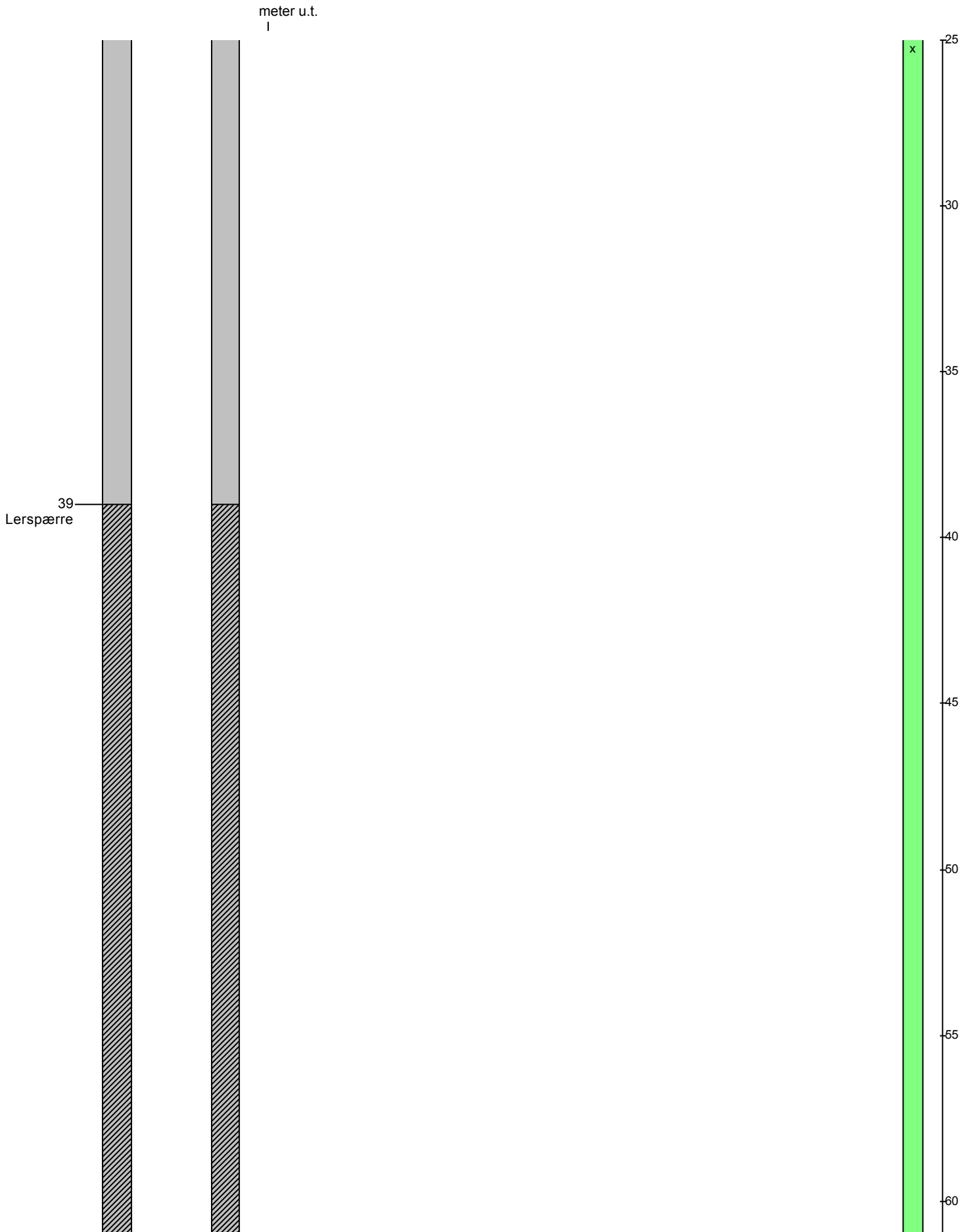
**Koordinatmethode** : Ortofoto

**Notater** : 05-03-15: placering rettet. Koordinatsat ud fra ortofoto okt.12-jan.13 af COWI for NST.



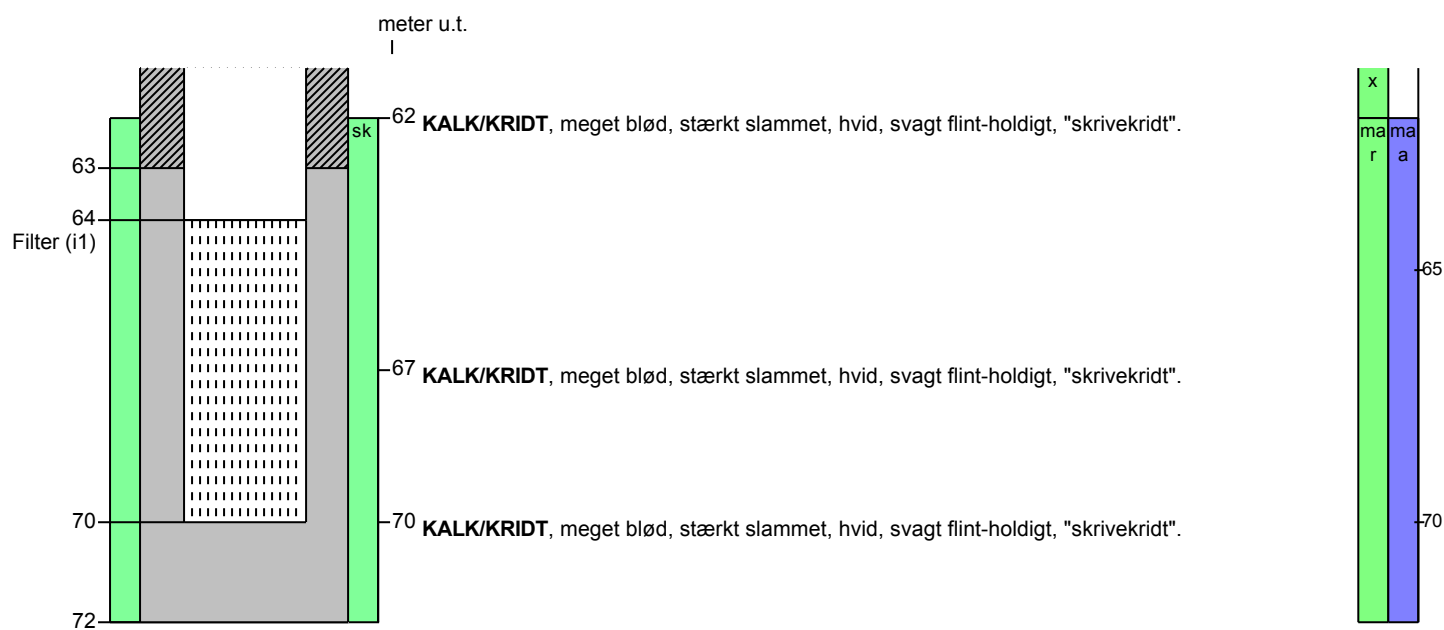
# BORERAPPORT

DGU arkivnr: 34. 3208



# BORERAPPORT

DGU arkivnr: 34. 3208



## Aflejringsmiljø - Alder (klima-, krono-, litho-, biostratigrafi)

meter u.t.

0 - 62 mangler  
62 - 72 marin - maastrichtien