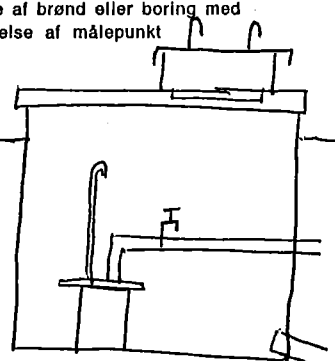


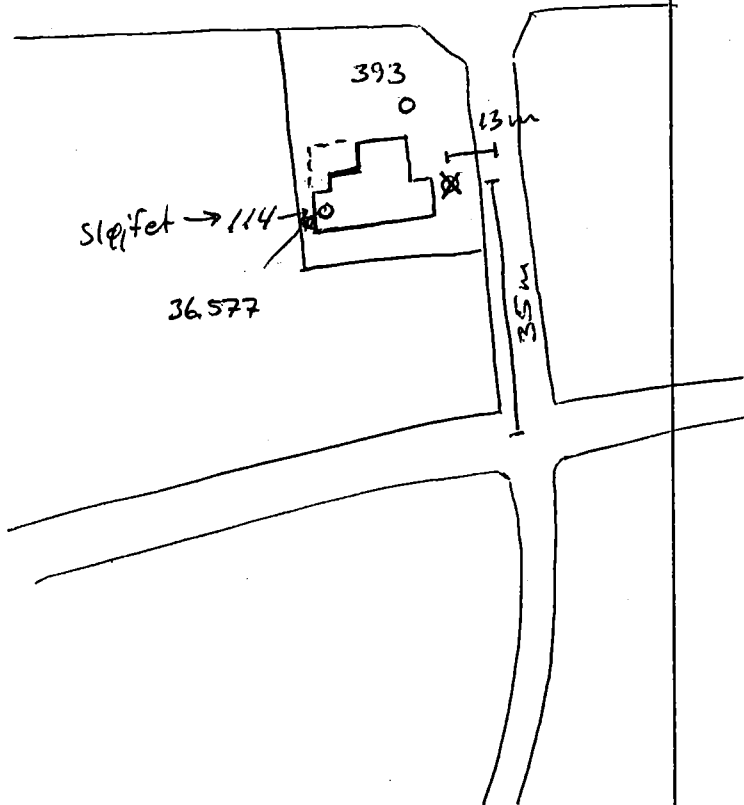
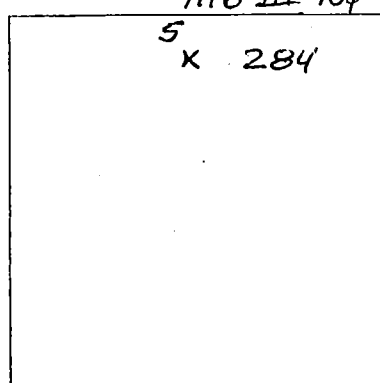
# Oplysning om boring

31

Navn	Bedsted Vandværk,		D.G.U. arkiv nr.	36.475	+10
Adresse	7755 Bedsted, Sydthy		Anvendelse:	Vandværk	
<input type="checkbox"/> Ejerskifte	Ejendommens eller virksomhedens navn:		Pejlbarehed:	Nogen lunde.	
Oplysninger	Overført fra boreprofil	Oplyst på stedet	Pejleresultater		
	til m.u.t.	til m.u.t.	Målepunkt:		
Forerørsdiameter	200 mm 31	-	Målepunkt	terræn:	m
Boreddybde	41 m		Vandstand u. målepunkt:		m
Vandspejl dybde	13 m. u.t.		Vandstand	terræn:	m
Vandmængde	42 m <sup>3</sup> /t 5,05 ms	m <sup>3</sup> /t ms	Tid siden pumpning:		
Boringen udført	Ar 5/1982	af A. Hornstrup Bedsted	Pumpetype:		
Lokaliseret	Dato 19.12.84	af IT/ky	Skitse af brønd eller boring med angivelse af målepunkt		
Oplysninger meddelt af	Th. Hornstrup.				
Bemærkninger	Ikke pejlet - anlæg i drift.				

Afstande fra kortkanter i mm

Kortblad nr. 1116 III 107



Terrænkote	:	25,0	m
Aflæst på kort i terræn			
Niv. punkt:			
Kote for niv. pkt.	:		m
Niv. punkt terræn:			m
Niv terræn kote	:		m