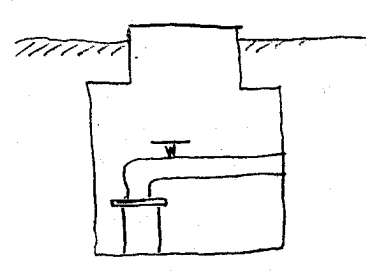
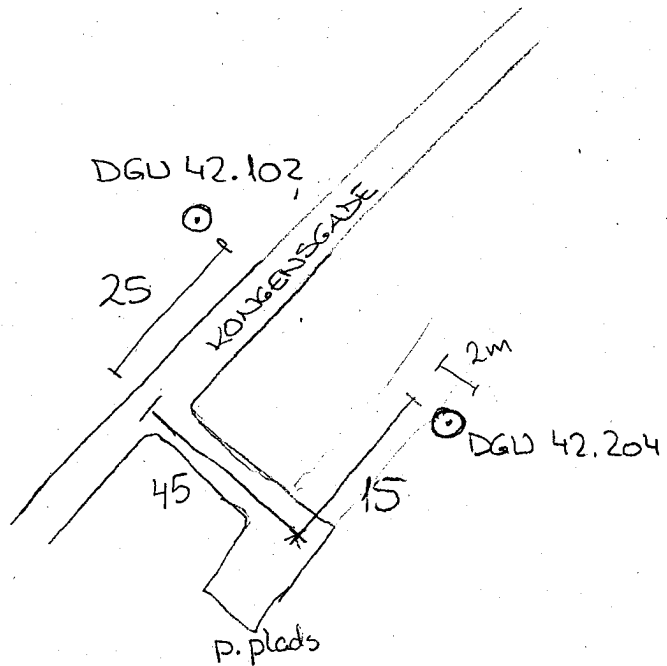
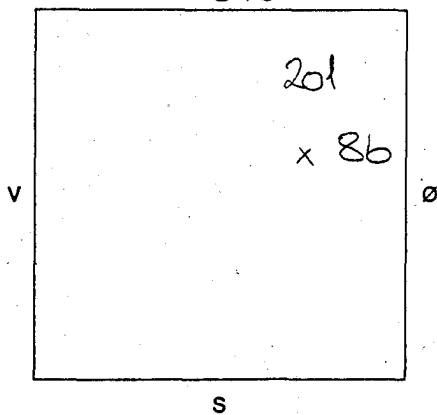


- 8 SEP. 1993

Oplysning om boring

Navn	KONGERSLEV VANDVÆRK		D.G.U. arkiv nr.	42.204
Adresse	KONGENSGADE KONGERSLEV		Anvendelse:	vandforsyning
<input type="checkbox"/> Ejerskifte	Ejendommens eller virksomhedens navn:		Pejlbarhed:	IKKE PEJLBAR
Oplysninger	Overført fra boreprofil	Oplyst på stedet	Pejleresultater	
	til m.u.t.	til m.u.t.	Målepunkt:	
Forerørsdiameter	-	-	Målepunkt	terræn: m
Boreddybde	180		Vandstand u. målepunkt:	m
Vandspejl dybde	39,35		Vandstand	terræn: m
Vandmængde	40 m ³ /t. 9 ms	m ³ /t ms	Tid siden pumping:	
Boringen udført	Ar 1988	af AXEL CHRISTENSEN 9240 NIBE	Pumpetype:	
Lokaliseret	Dato 4/8-93	af JR/PJ	Skitse af brønd eller boring med angivelse af målepunkt	
Oplysninger meddelt af				
Bemærkninger	DÅSAT DGU-NR			

Afstande fra kortkanter i mm
Kortblad nr. 1316 IV SV



Terrænkote	: 54	m
Aflæst på kort i terræn		
Niv. punkt:		
Kote for niv. pkt.	:	m
Niv. punkt terræn:		m
Niv terræn kote	:	m