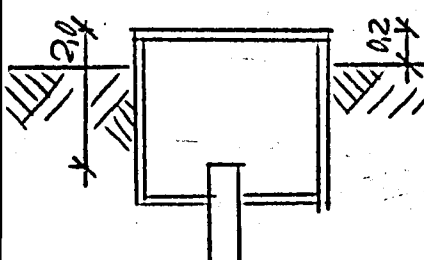
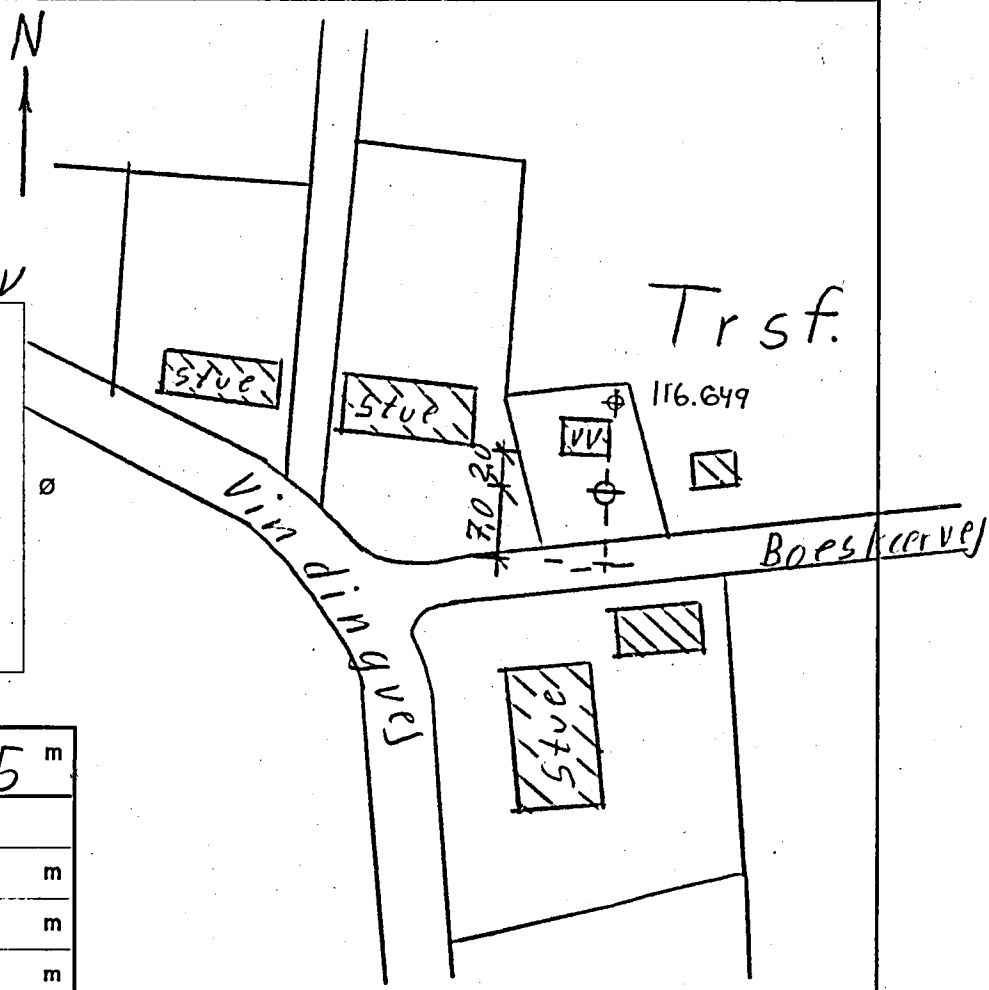
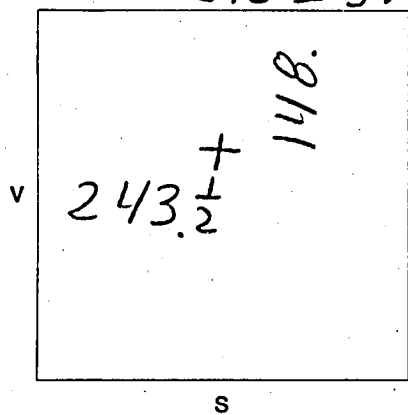


Oplysning om boring

Navn	Vinding VV		D.G.U. arkiv nr.	116. 830
Adresse	Boeskærvej		Anvendelse:	by
<input type="checkbox"/> Ejerskifte	Ejendommens eller virksomhedens navn:		Pejlbarhed:	Umulig *
Oplysninger	Overført fra boreprofil	Oplyst på stedet	Terrænkote:	m
	til m.u.t.	til m.u.t.	Vandspejlskote:	m
Forerørsdiameter	-	-	Pejleresultater	
Boreddybde		46,0	Målepunkt:	
Vandspejl dybde		4,0	Målepunkt terræn:	m
Vandmængde	m <sup>3</sup> /t ms	12 m <sup>3</sup> /t ms	Vandstand u. målepunkt:	m
Boringen udført	Ar 9 sept 1963	af M. Iversen Vejle	Vandstand terræn:	m
Lokaliseret	Date 9-2-1977	af Johs. E. Hansen	Tid siden pumpning:	
Oplysninger meddelt af	Olav Haargaard Boeskærvej 8 Vinding 05-858032		Pumpetype: Boierøisp.	
Bemærkninger *	Ingen pejleplads lunde i V.V. findes en boring fra 1934 (Seest, Århus) vddybet i 1954 (Iversen, Vejle). Nu er stempelpumpen afmonteret, men man kan ikke pejle vsp.			

- 0-3 Klay
- 22 Bløt ler
- 32 Tør sand
- 35 Sort ler
- 46 Vandf. sand

Afstande fra kortkanter i mm  
Kortblad nr. 1213 I SV



Terrænkote	: 72,25	m
Aflæst på kort i terræn		
Niv. punkt:		
Kote for niv. pkt.	:	m
Niv. punkt terræn:		m
Niv terræn kote	:	m