

BORERAPPORT

DGU arkivnr: 42. 47

Borested : Sønder Kongslev Vandværk
9293 Kongerslev

Kommune : Aalborg
Region : Nordjylland

Boringsdato : 7/11 1958

Boringsdybde : 102 meter

Terrænkote : 21,54 meter o. DNN

Brøndborer : A. Christensen & Sønner, Vokslev

MOB-nr :

BB-journr :

BB-bornr :

Prøver

- modtaget :

- beskrevet : af : B

- antal gemt :

Formål :

Anvendelse : Vandværksboring

Boremethode : Tørborring/slagboring

Kortblad : 1316 IVSV

UTM-zone : 32

UTM-koord. : 568075, 6305284

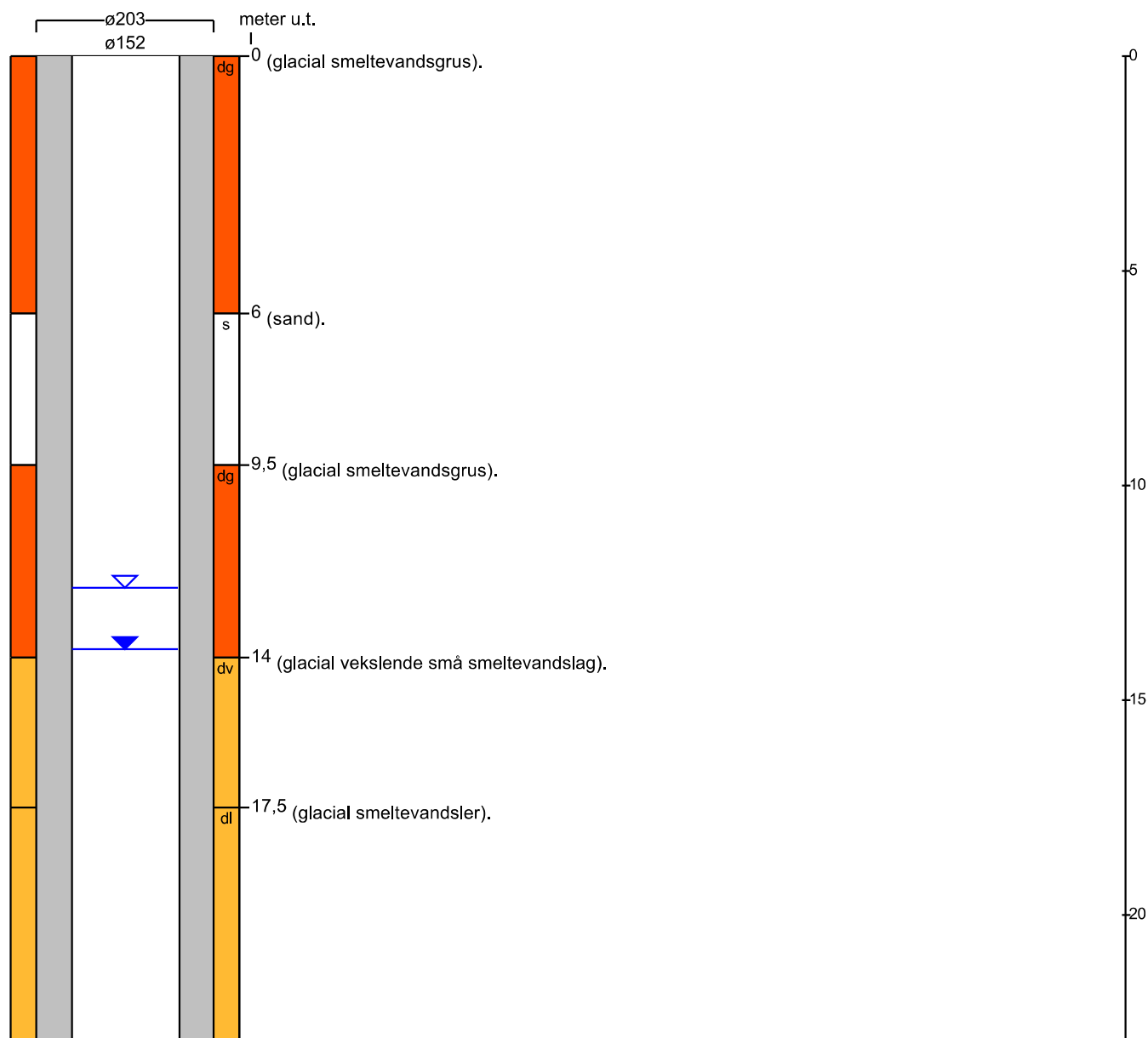
Datum : EUREF89

Koordinatkilde : Rådg. firma

Koordinatmetode : Differential GPS

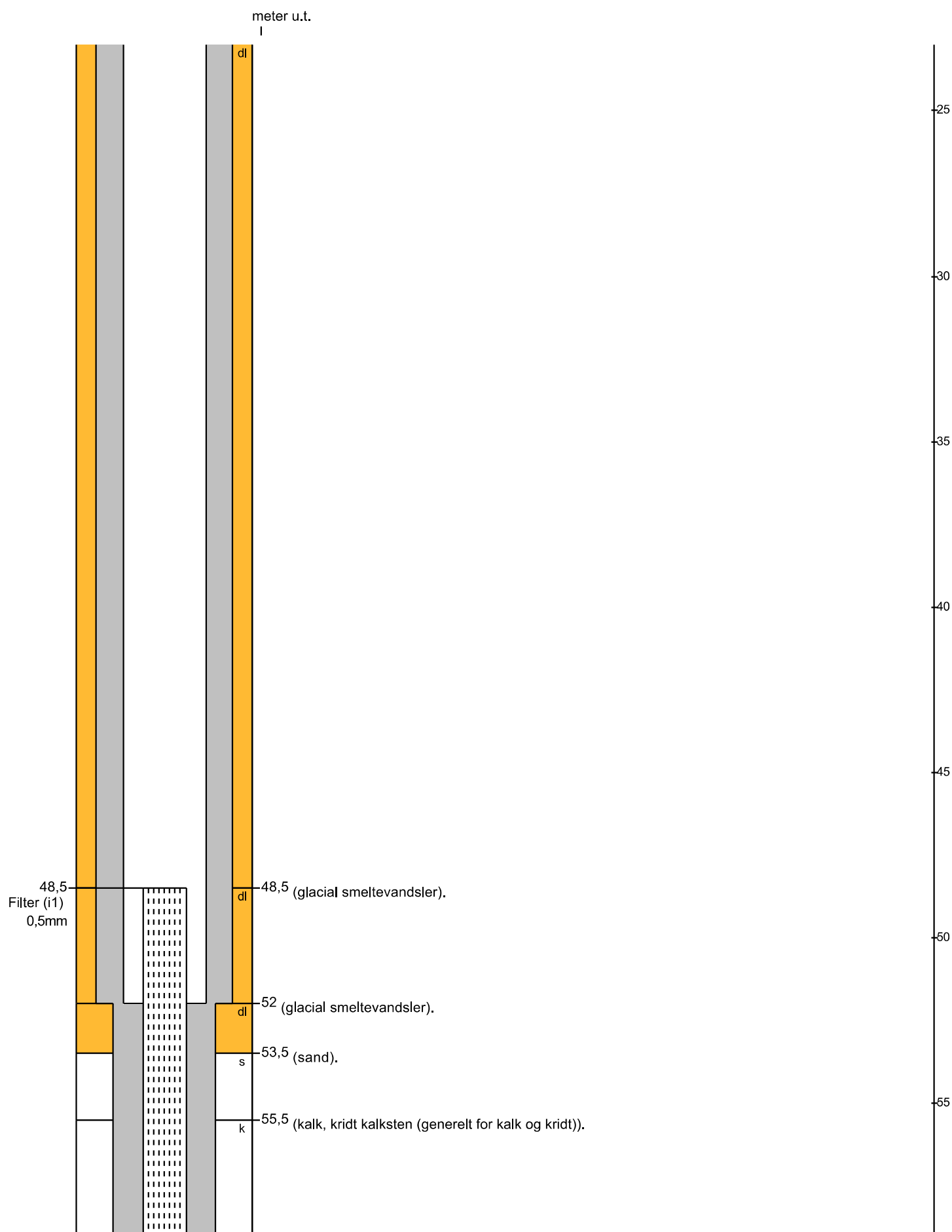
Indtag 1	Ro-vandstand	Pejledato	Ydelse	Sænkning	Pumpetid
(seneste)	13,81 meter u.t.	7/11 2009	30 m ³ /t	0 meter	144 time(r)
(første)	12,38 meter u.t.	10/1 2001			

Notater : Vinylfilter Koter fra amtets database LOPIS. Højdesystem usikkert angivet




BORERAPPORT

DGU arkivnr: 42. 47



BORERAPPORT

DGU arkivnr: 42. 47



BORERAPPORT

DGU arkivnr: 42. 47

