

BORERAPPORT

DGU arkivnr: 42. 204
Borested : Kongerslev Vandværk
9293 Kongerslev

Kommune : Aalborg
Region : Nordjylland

Boringsdato : 1/1 1988

Boringsdybde : 180 meter

Terrænkote : 47,06 meter o. DNN

Brøndborer : A. Christensen & Sønner, Vokslev

MOB-nr :

BB-journr :

BB-bornr :

Prøver
- modtaget :

- beskrevet : 1/1 1988 af : B

- antal gemt : 0

Formål : Vandforsyningsboring

Anvendelse : Vandværksboring

Boremethode :

Kortblad : 1316 IVSV

UTM-zone : 32


UTM-koord. : 567595, 6304875

Datum : EUREF89

Koordinatkilde : Rådg. firma


Koordinatmetode : Differential GPS

		Ro-vandstand	Pejledato	Ydelse	Sænkning	Pumpetid
Indtag 1	(seneste)	39,78 meter u.t.	9/11 2009			
	(første)	39,35 meter u.t.	1/1 1988			


Notater : Koter fra amtets database LOPIS. Højdesystem usikkert angivet


BORERAPPORT

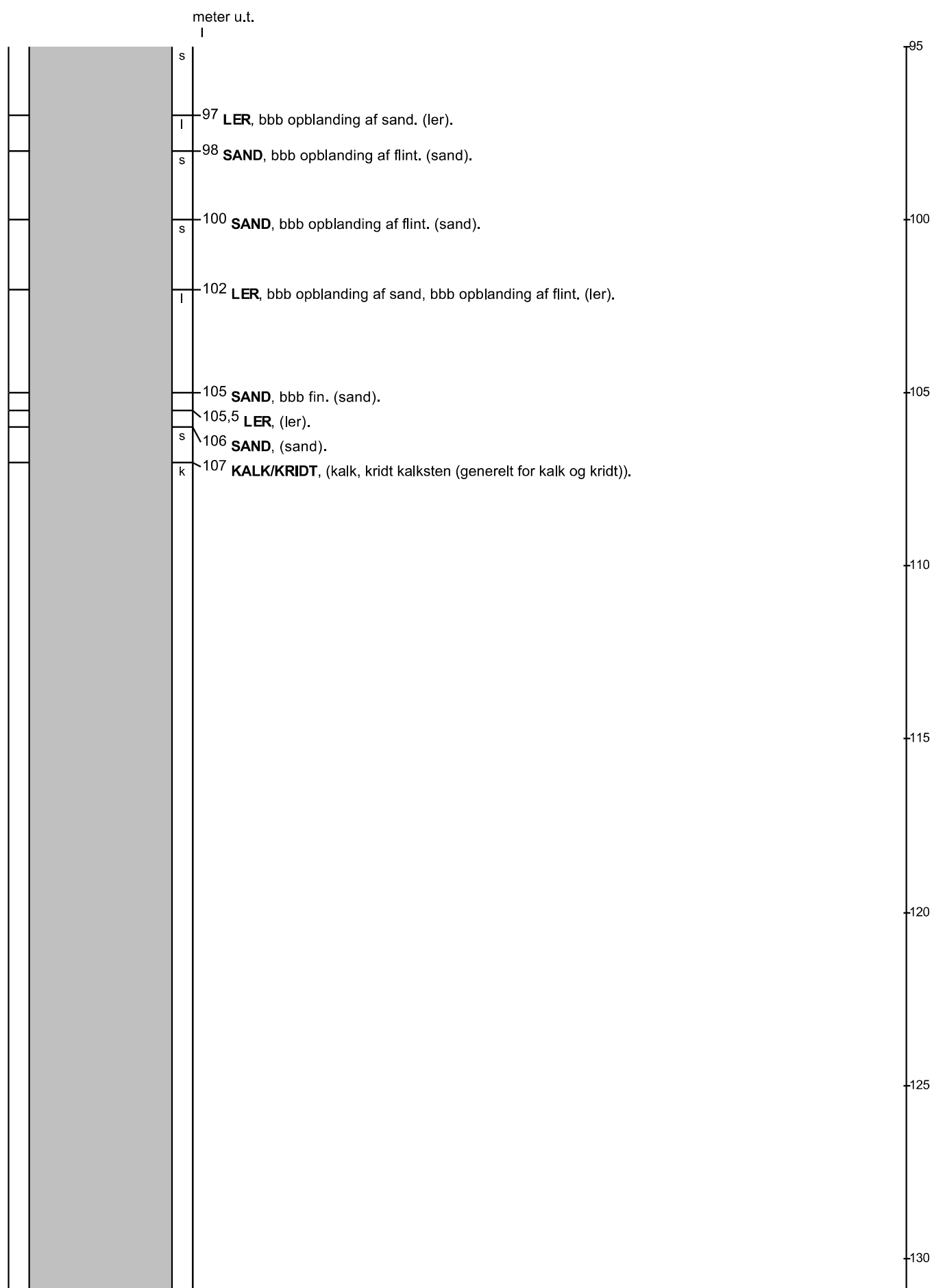
DGU arkivnr: 42. 204



BORERAPPORT


DGU arkivnr: 42. 204


BORERAPPORT

DGU arkivnr: 42. 204


BORERAPPORT

DGU arkivnr: 42. 204



BORERAPPORT

DGU arkivnr: 42. 204

