

BORERAPPORT
DGU arkivnr: 42. 102
Borested : KONGERSLEV VANDVÆRK
9293 Kongerslev

Kommune : Aalborg
Region : Nordjylland

Boringsdato : 11/10 1970

Boringsdybde : 138 meter

Terrænkote : 46,5 meter o. DNN

Brøndborer : A. Christensen & Sønner, Vokslev

MOB-nr :

BB-journr :

BB-bornr :

Prøver

- modtaget :

- beskrevet : af : G

- antal gemt :

Formål : Vandværksboring

Anvendelse : Vandværksboring

Boremethode :

Kortblad : 1316 IVSV

UTM-zone : 32

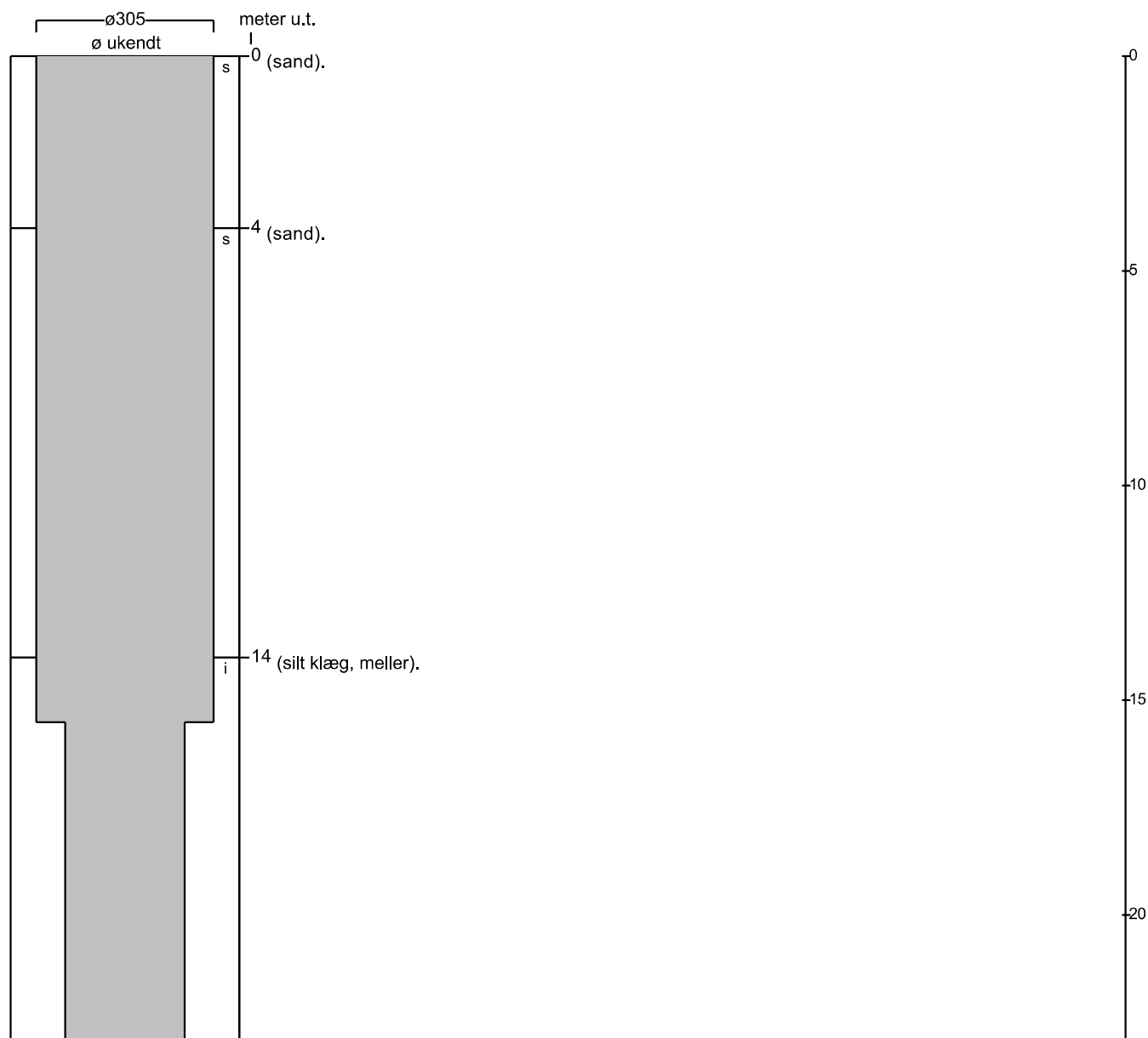
UTM-koord. : 567557, 6304929

Datum : EUREF89

Koordinatkilde : Rådg. firma

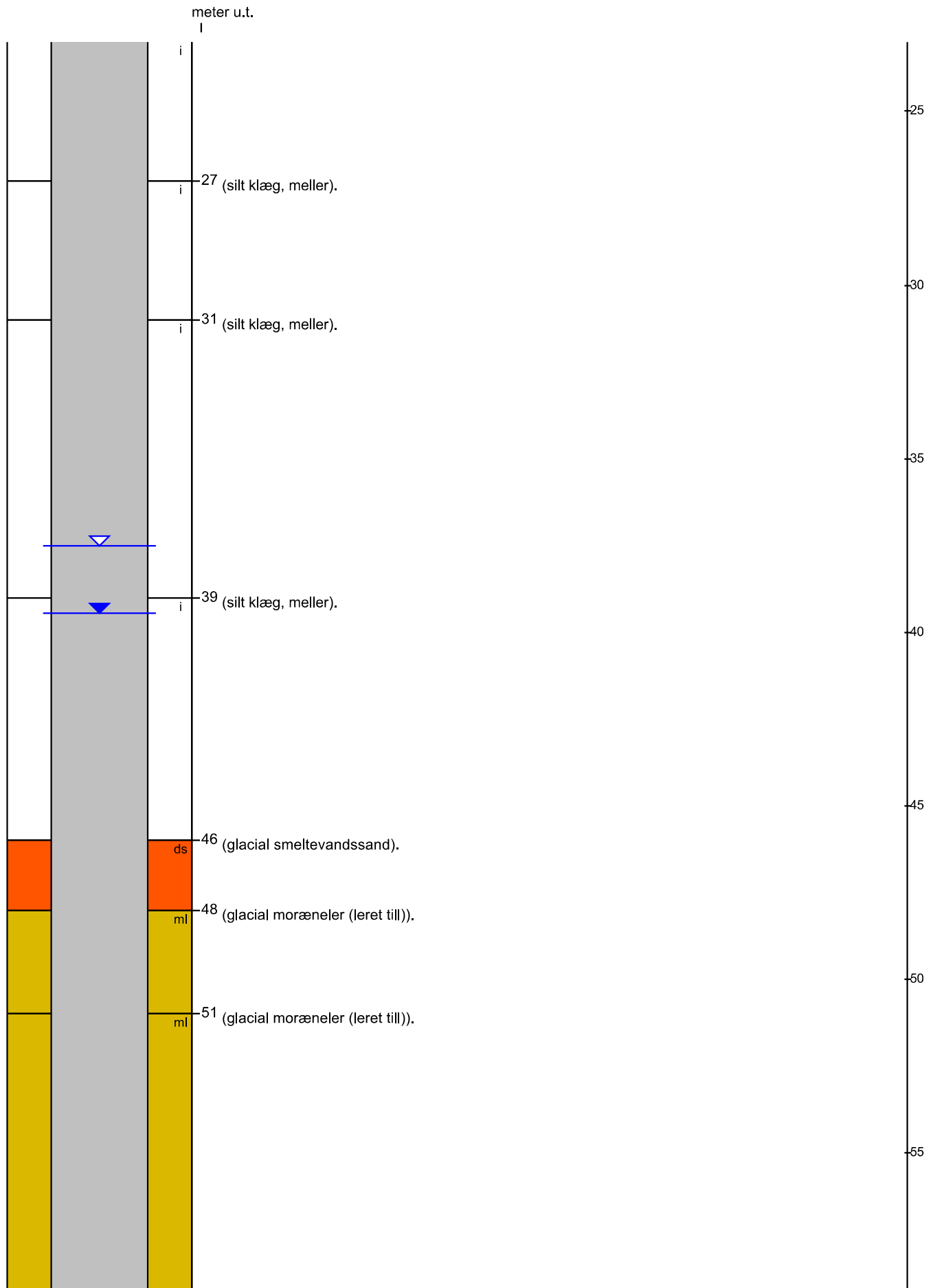
Koordinatmetode : Differential GPS

	Ro-vandstand	Pejledato	Ydelse	Sænkning	Pumpetid
Indtag 1 (seneste)	39,46 meter u.t.	9/11 2009	32 m ³ /t	10 meter	120 time(r)
(første)	37,5 meter u.t.	11/10 1970			

Notater : Koter fra amtets database LOPIS. Højdesystem usikkert angivet


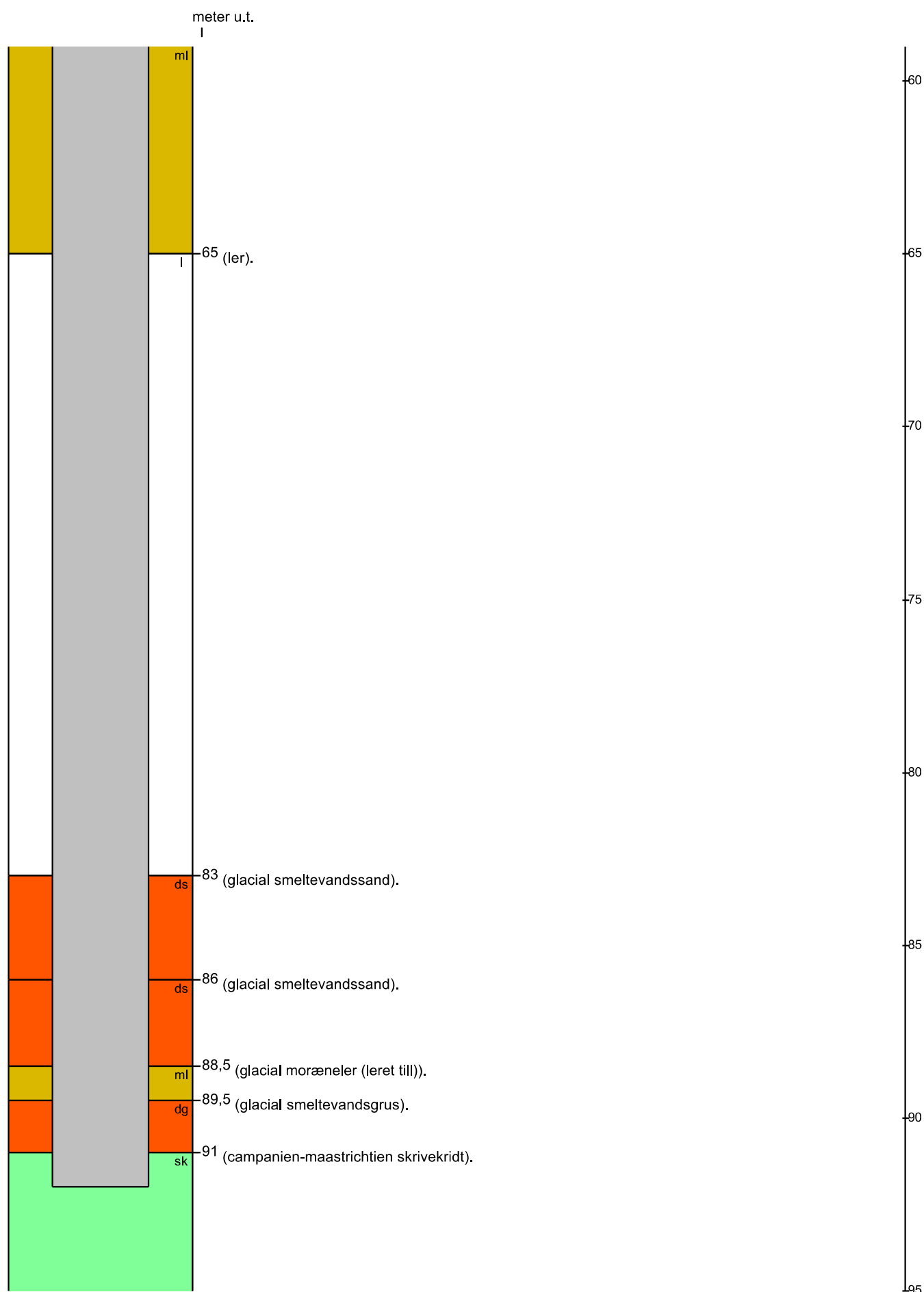
BORERAPPORT

DGU arkivnr: 42. 102



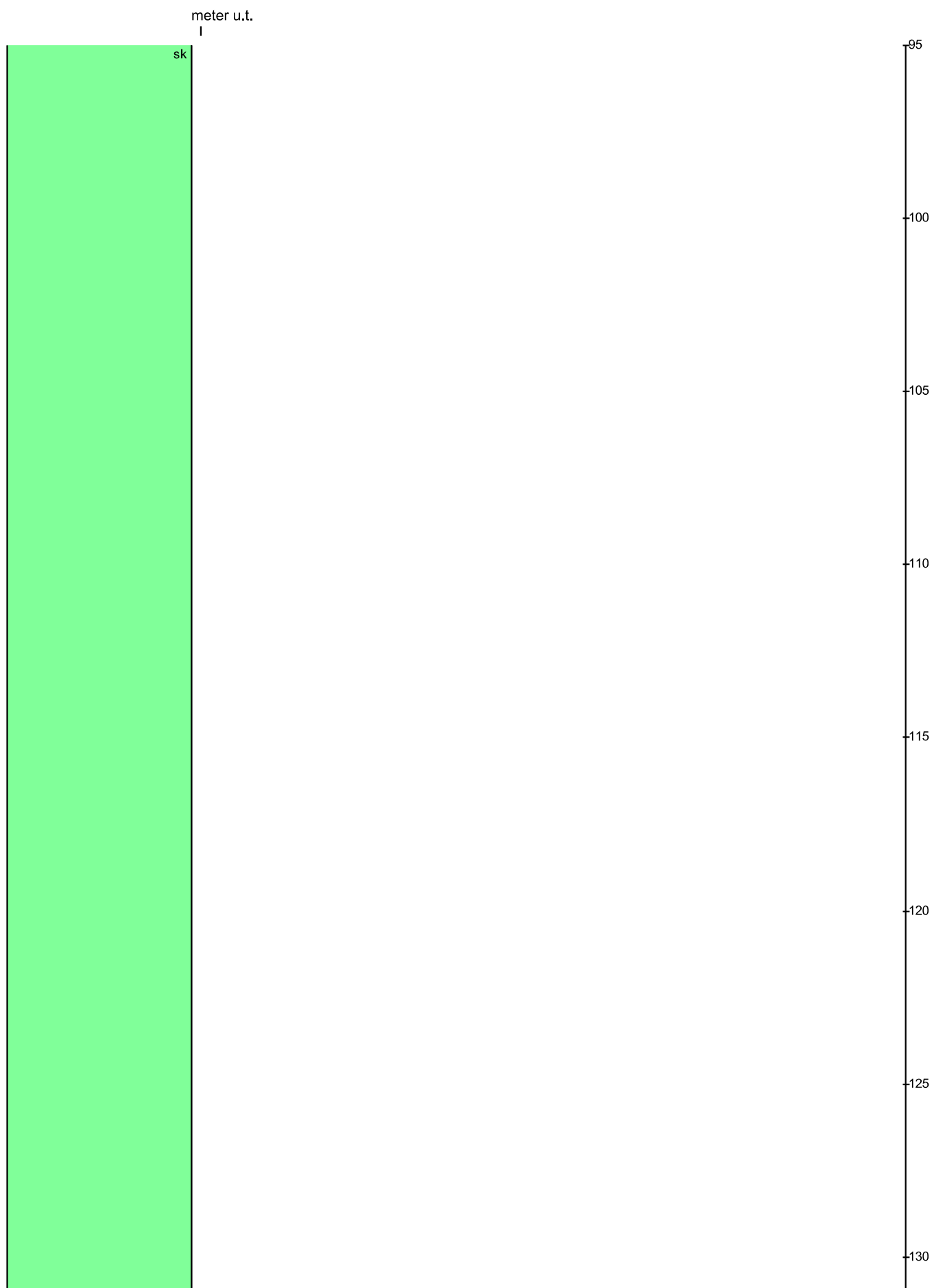
BORERAPPORT

DGU arkivnr: 42. 102



BORERAPPORT

DGU arkivnr: 42. 102



BORERAPPORT

DGU arkivnr: 42. 102

