

**BORERAPPORT**
**DGU arkivnr: 81. 75**
**Borested** : Øksenhøj Vandværk  
8400 Ebeltoft

**Kommune** : Syddjurs  
**Region** : Midtjylland

**Boringsdato** : 1/1 1974

**Boringsdybde** : 77 meter

**Terrænkote** : 17.15 meter o. DNN

**Brøndborer** : Per Smed Sørensen, Randers

**MOB-nr** :

**BB-journr** :

**BB-bornr** :

**Prøver**

- modtaget :

- beskrevet : 1/1 1974 af : B

- antal gemt : 0

**Formål** : Vandforsyningsboring

**Anvendelse** : Vandværksboring

**Boremethode** :

**Kortblad** : 1315 IISØ

**UTM-zone** : 32

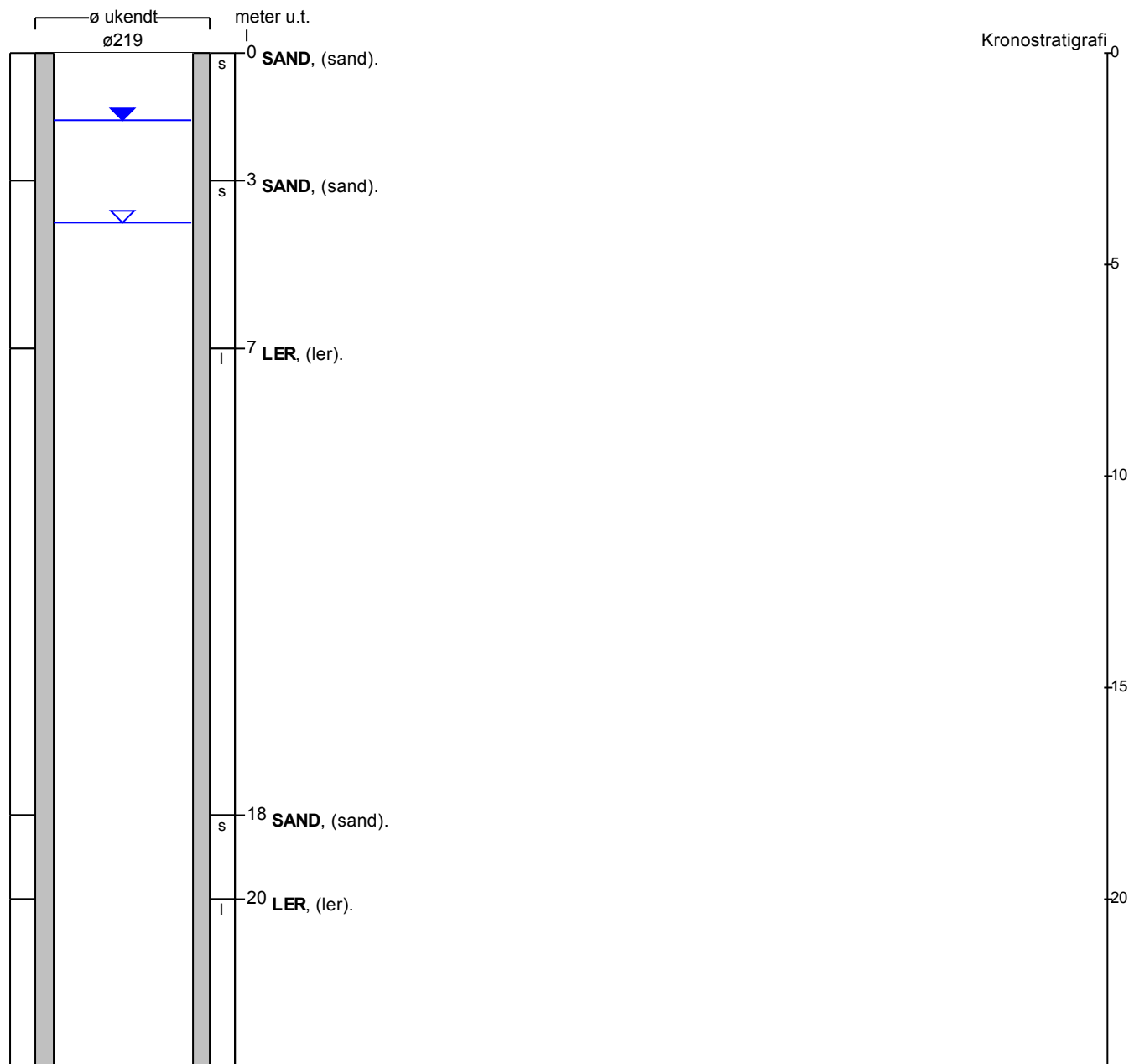
**UTM-koord.** : 604695, 6238983

**Datum** : EUREF89

**Koordinatkilde** : Rådg. firma

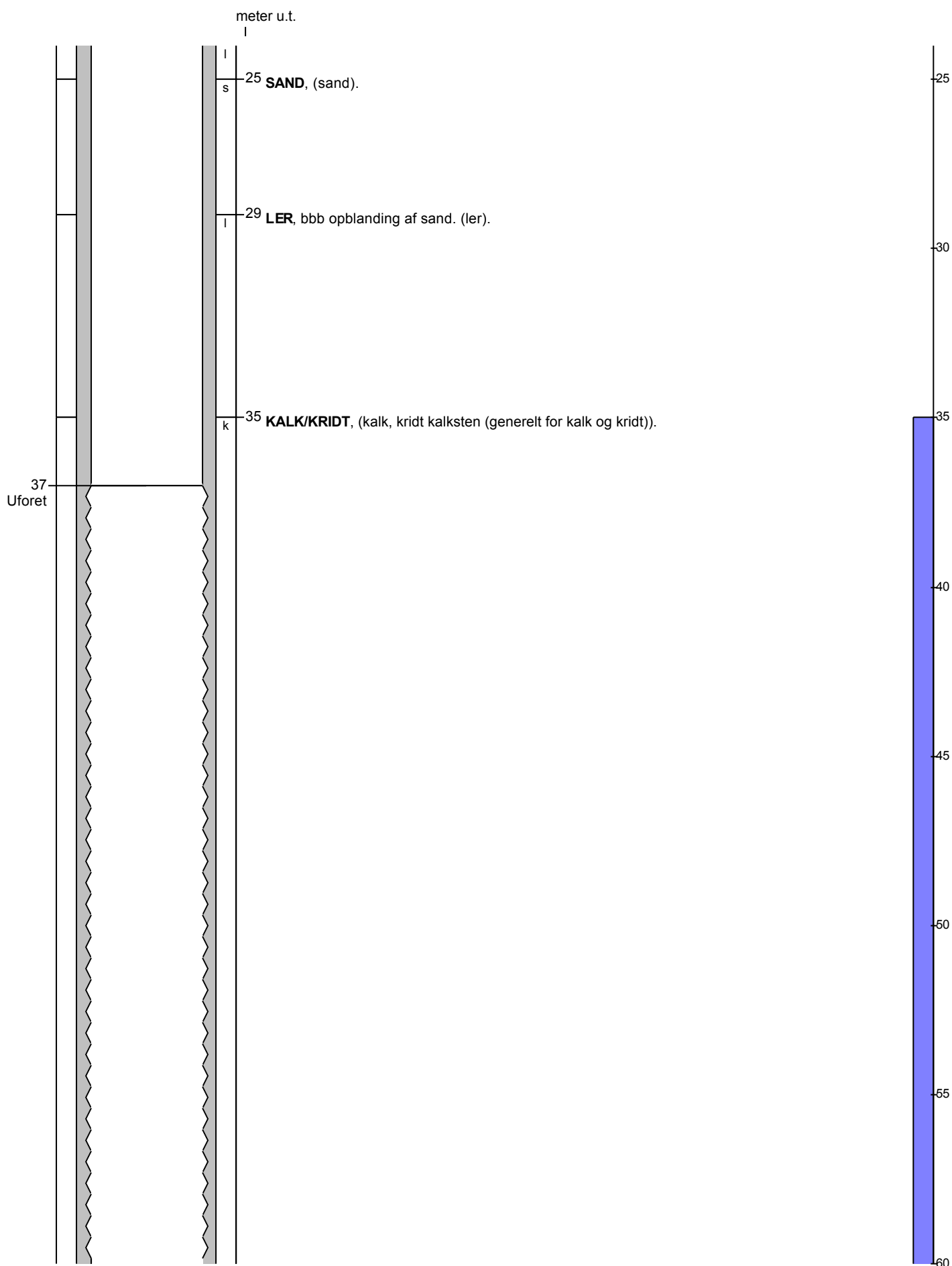
**Koordinatmetode** : Differential GPS

Indtag 1	Ro-vandstand	Pejledato	Ydelse	Sænkning	Pumpetid
(seneste)	1.59 meter u.t.	24/9 2012	90 m <sup>3</sup> /t	15 meter	
(første)	4 meter u.t.	1/1 1974			



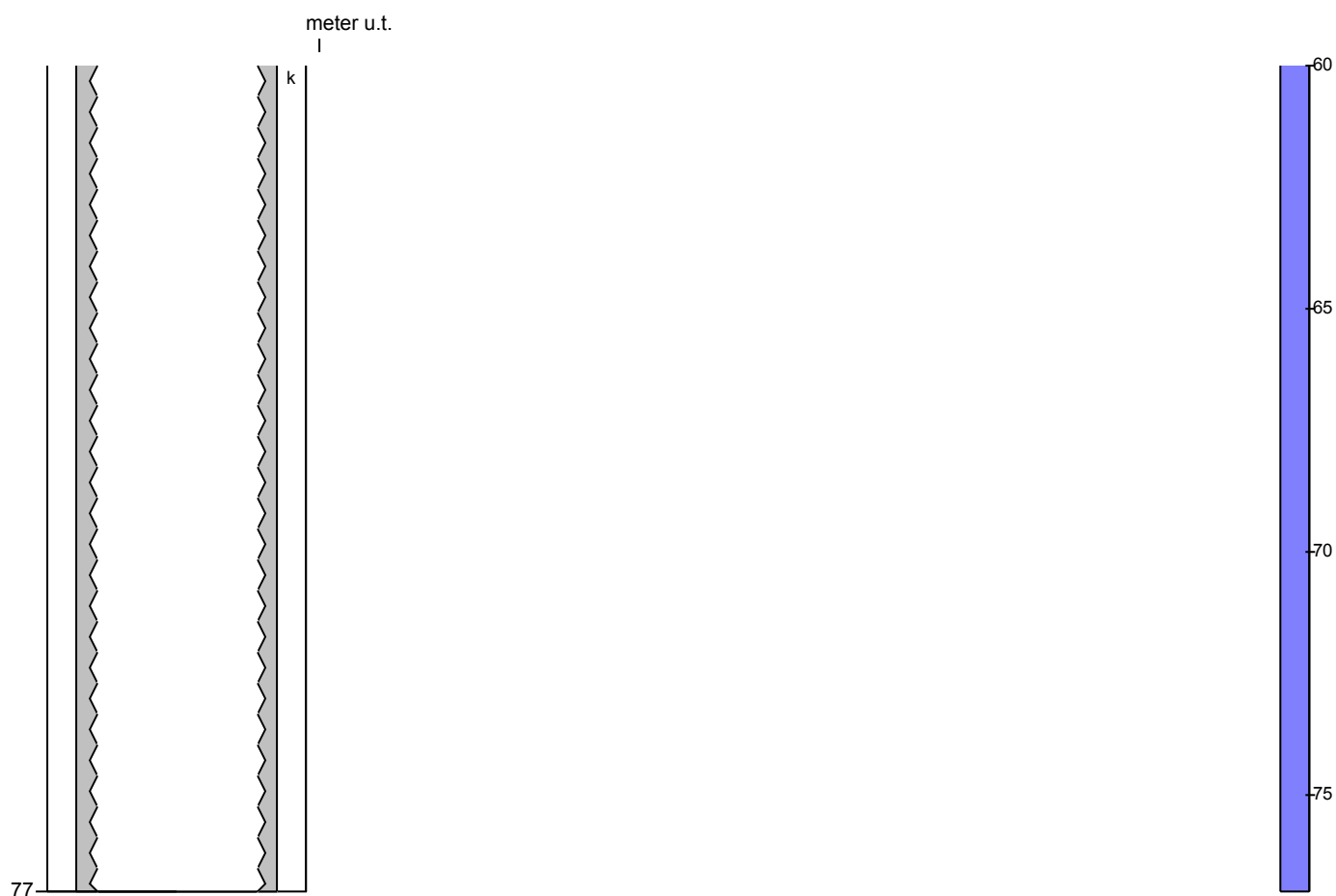
# BORERAPPORT

DGU arkivnr: 81. 75



# BORERAPPORT

DGU arkivnr: 81. 75



## Aflejringsmiljø - Alder (klima-, krono-, litho-, biostratigrafi)

meter u.t.  
0 - 35  
35 - 77