

BORERAPPORT

DGU arkivnr: 79. 848

Borested : Herredsvøj
8382 Hinnerup
Boring nr.6

Kommune : Favrskov
Region : Midtjylland

Boringsdato : 1/4 1992

Boringsdybde : 71 meter

Terrænkote : 61,53 meter o. DNN

Brøndborer : Kemp & Lauritzen

MOB-nr : 11867

BB-journr :

BB-bornr :

Prøver

- **modtaget** : 18/11 1992 **antal** : 12

- **beskrevet** : 19/3 1993 **af** : PG

- **antal gemt** : 2

Formål : Vandforsyningsboring

Anvendelse : Vandforsyningsboring

Boremethode : Lufthæve

Kortblad : 1315IIISV

UTM-zone : 32

UTM-koord. : 567276, 6236236

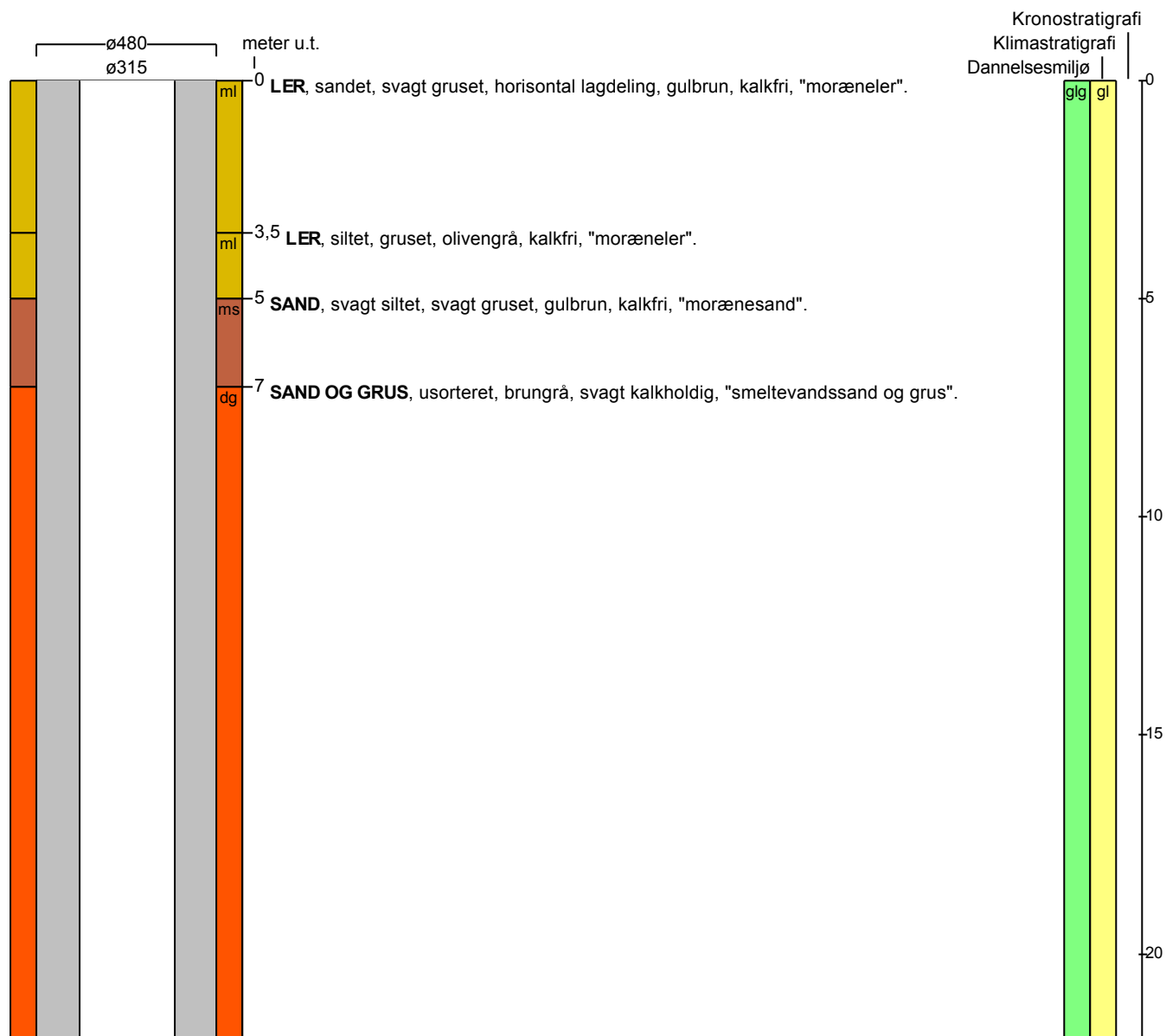
Datum : EUREF89

Koordinatkilde : Amt

Koordinatmetode :

Indtag 1	Ro-vandstand	Pejledato	Ydelse	Sænkning	Pumpetid
(seneste)	25,7 meter u.t.	31/12 2010	65,5 m ³ /t	7,2 meter	3 time(r)
(første)	28,5 meter u.t.	1/4 1992			

Notater : Gruskastning nr.6

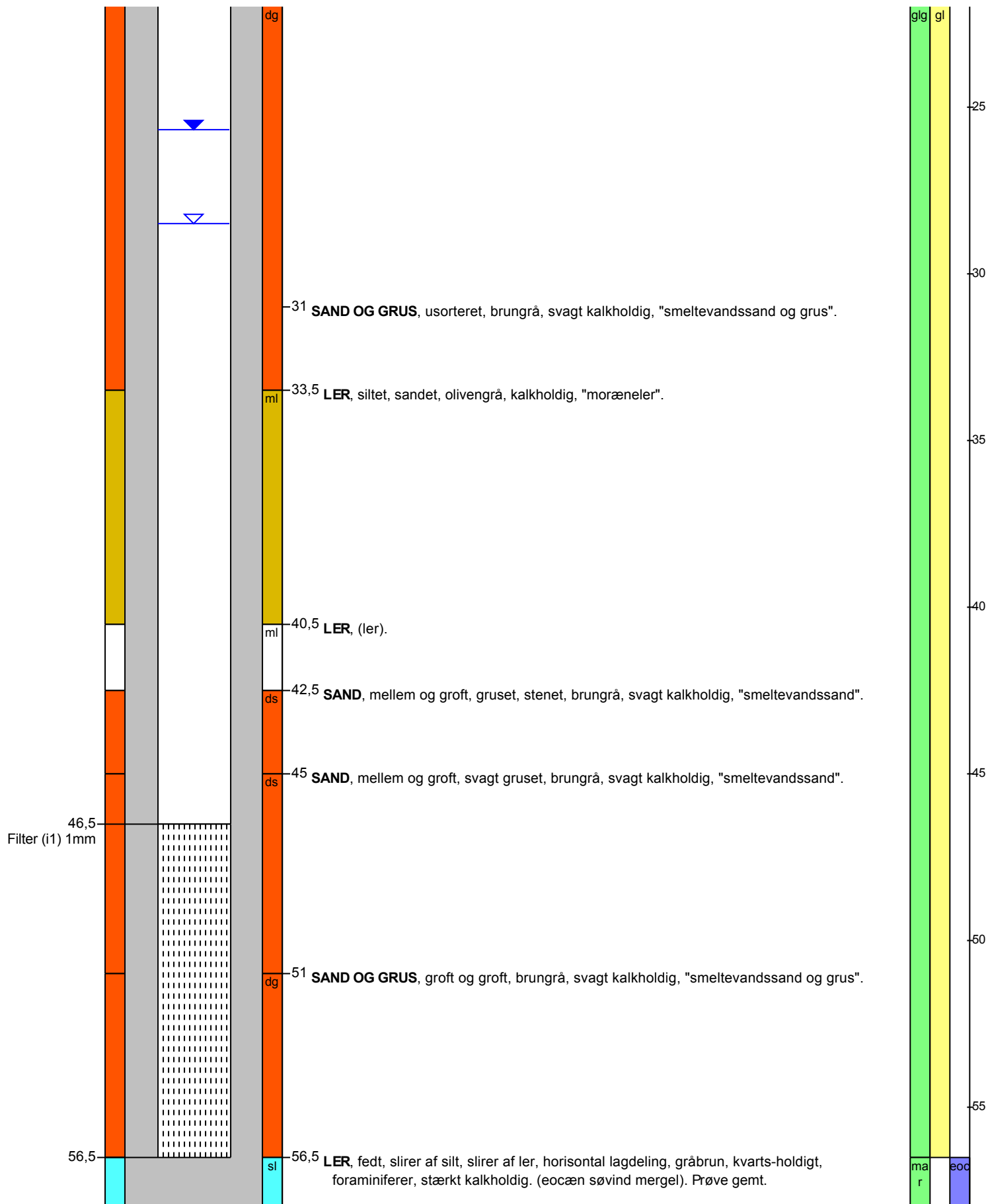


BORERAPPORT

DGU arkivnr: 79. 848

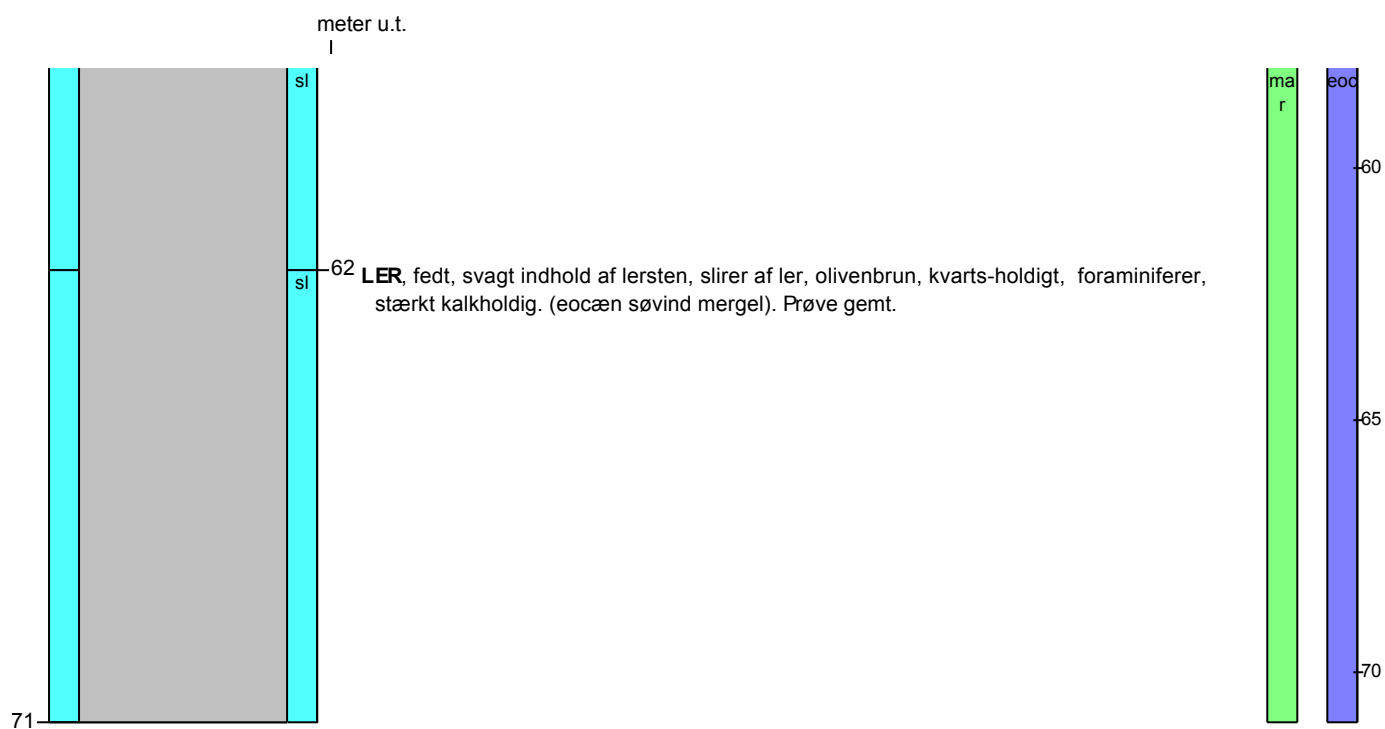
meter u.t.

1



BORERAPPORT

DGU arkivnr: 79. 848



Aflejringsmiljø - Alder (klima-, krono-, litho-, biostratigrafi)

meter u.t.

0	- 56,5	glacigen - glacial
56,5	- 71	marin - eocæn