

BORERAPPORT

DGU arkivnr: 79. 803

Borested : Hinnerup Vandværk, Herredsvej
8382 Hinnerup
Boring nr. 6

Kommune : Favrskov
Region : Midtjylland

Boringsdato : 1/2 1990

Boringsdybde : 77 meter

Terrænkote : 62,5 meter o. DNN

Brøndborer : Kemp & Lauritzen

MOB-nr : 3865

BB-journr :

BB-bornr :

Prøver

- modtaget : 3/7 1990 antal : 17

- beskrevet : 19/2 1993 af : PG

- antal gemt :

Formål : Vandforsyningsboring

Anvendelse : Vandforsyningsboring

Boremethode : Lufthæve

Kortblad : 1315IIISV

UTM-zone : 32

UTM-koord. : 567361, 6236279

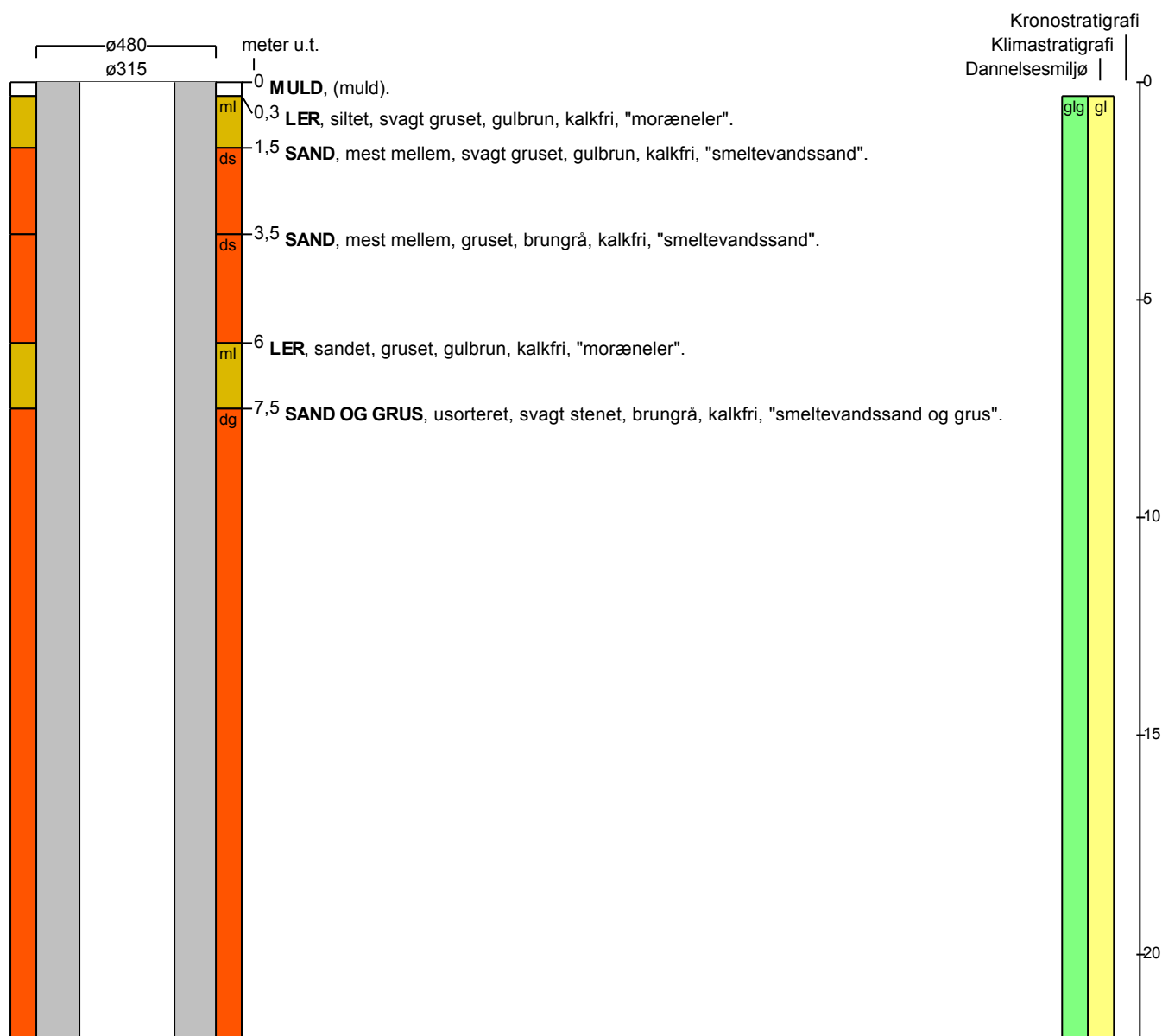
Datum : EUREF89

Koordinatkilde : Amt

Koordinatmethode :

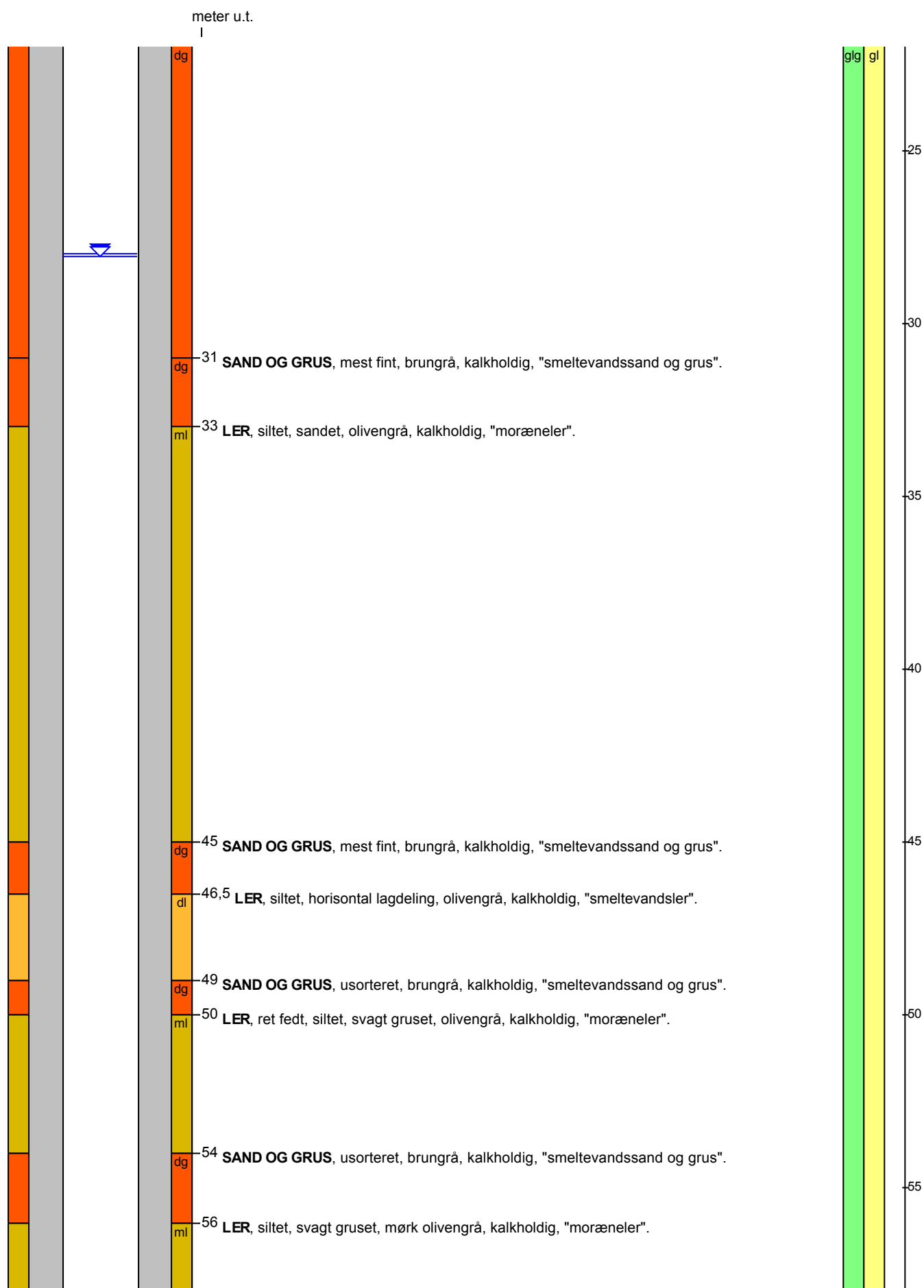
	Ro-vandstand	Pejledato	Ydelse	Sænkning	Pumpetid
Indtag 1 (seneste)	28 meter u.t.	31/12 2010			
(første)	28,05 meter u.t.	5/7 1993			

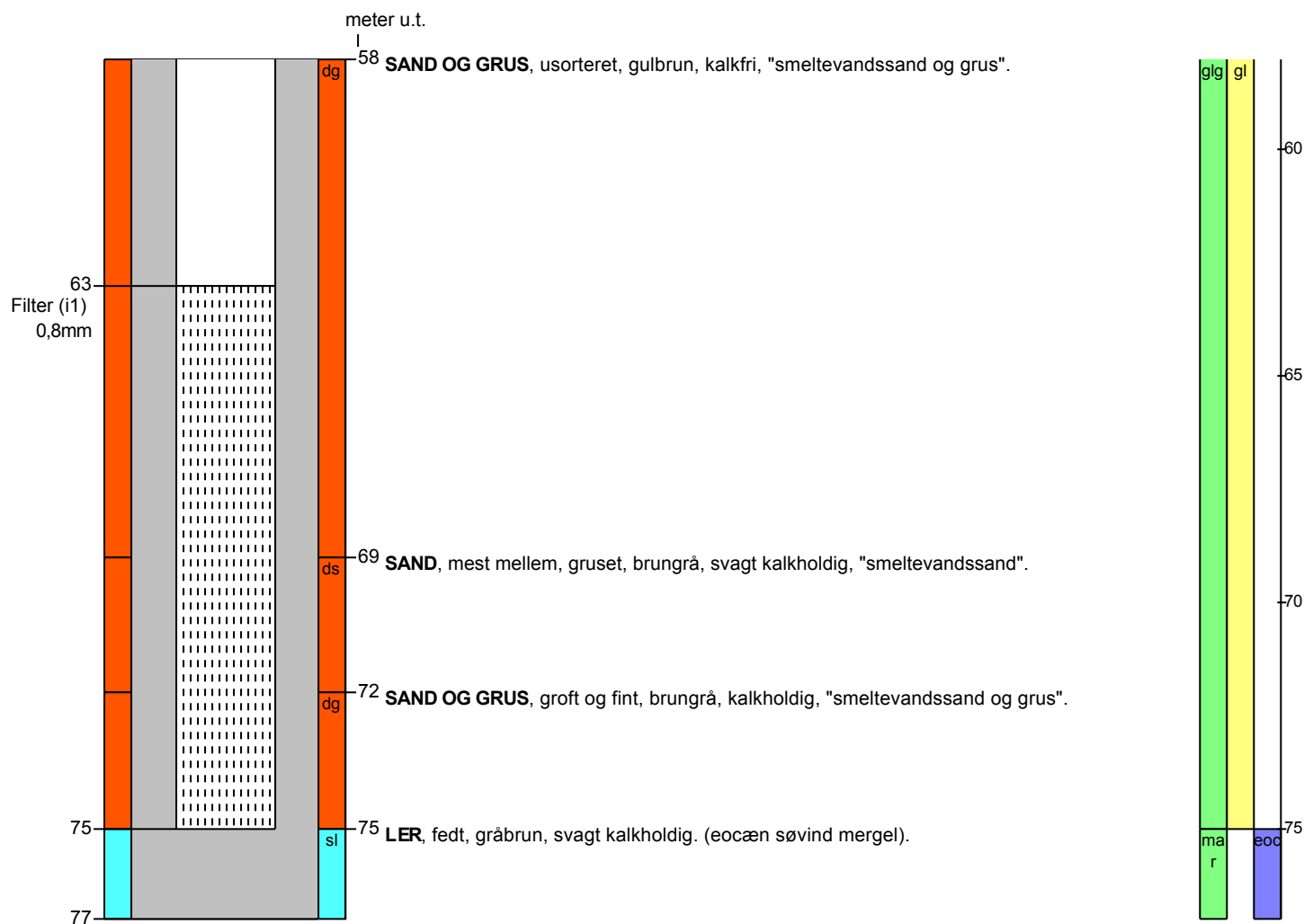
Notater : Gruskastning nr.4 og 5.



BORERAPPORT

DGU arkivnr: 79. 803





Aflejringsmiljø - Alder (klima-, krono-, litho-, biostratigrafi)

meter u.t.		
0	- 0,3	
0,3	- 75	glacigen - glacial
75	- 77	marin - eocæn