

BORERAPPORT
DGU arkivnr: 79. 681

Borested : Herredsvvej, Hinnerup Vandværk
8382 Hinnerup
Boring 4

Kommune : Favskov
Region : Midtjylland

Boringsdato : 1/11 1986

Boringsdybde : 82 meter

Terrænkote : 62,9 meter o. DNN

Brøndborer : Aqua Teknik

MOB-nr : 10073

BB-journr :

BB-bornr :

Prøver

- modtaget : 15/6 1988 antal : 14

- beskrevet : 20/7 1988 af : KL

- antal gemt :

Formål : Vandforsyningsboring

Anvendelse : Vandforsyningsboring

Boremetode : Tørboring/slagboring

Kortblad : 1315IIISV

UTM-zone : 32

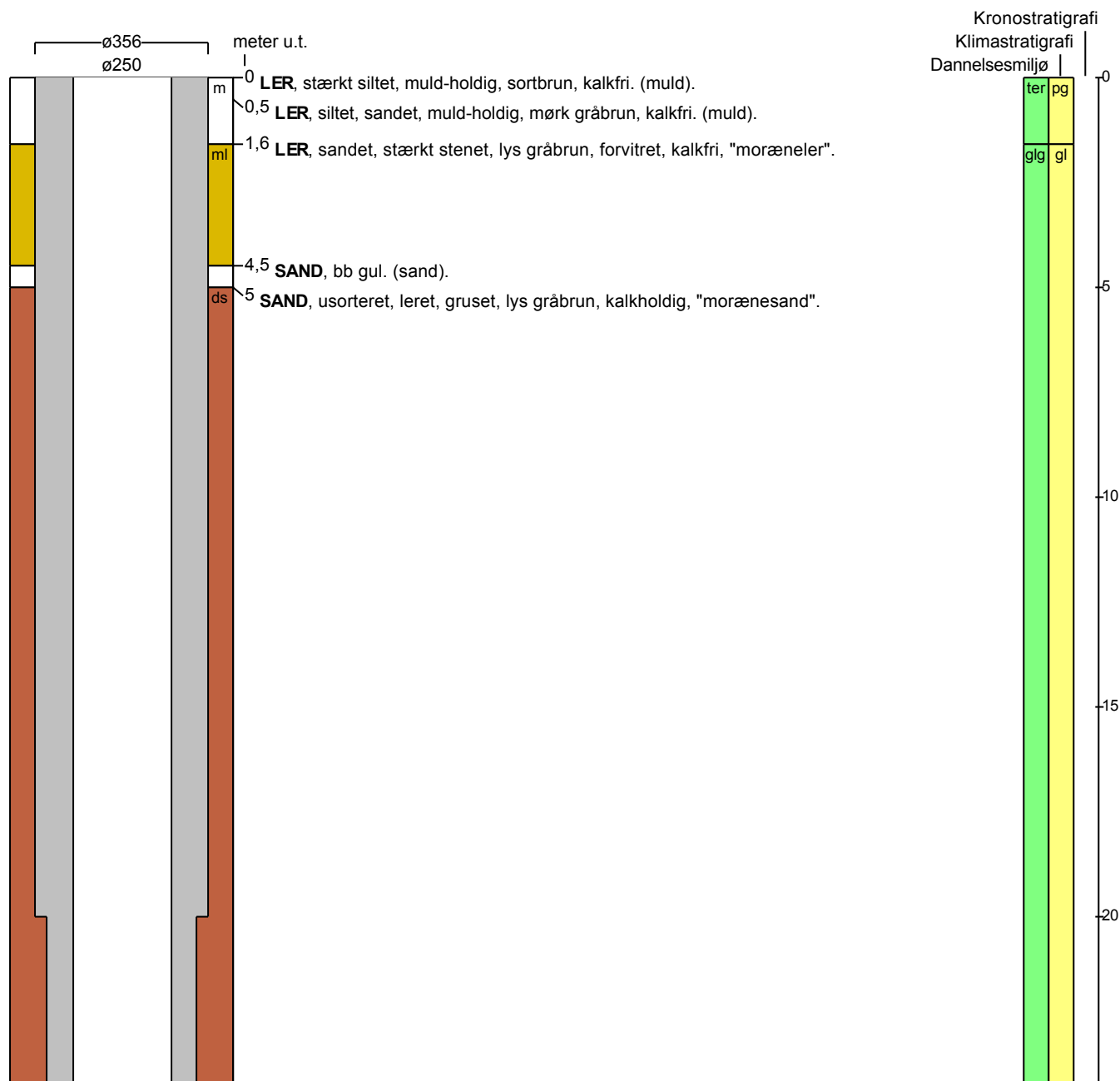
UTM-koord. : 567186, 6236187

Datum : EUREF89

Koordinatkilde : Amt

Koordinatmetode :

Indtag 1	Ro-vandstand	Pejledato	Ydelse	Sænkning	Pumpetid
(seneste)	26,2 meter u.t.	31/12 2010	60 m ³ /t	17,4 meter	3,2 time(r)
(første)	27,3 meter u.t.	1/11 1986			

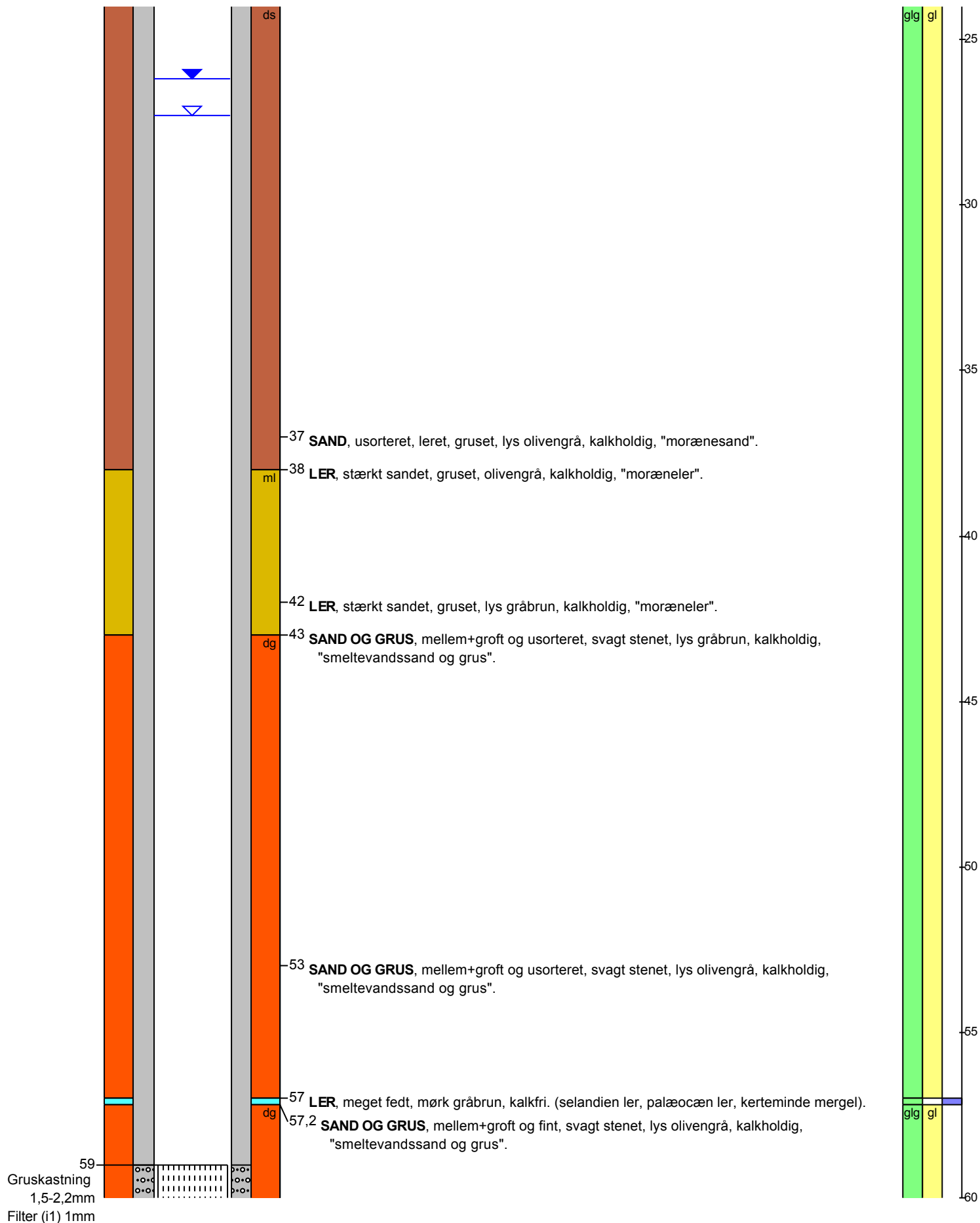


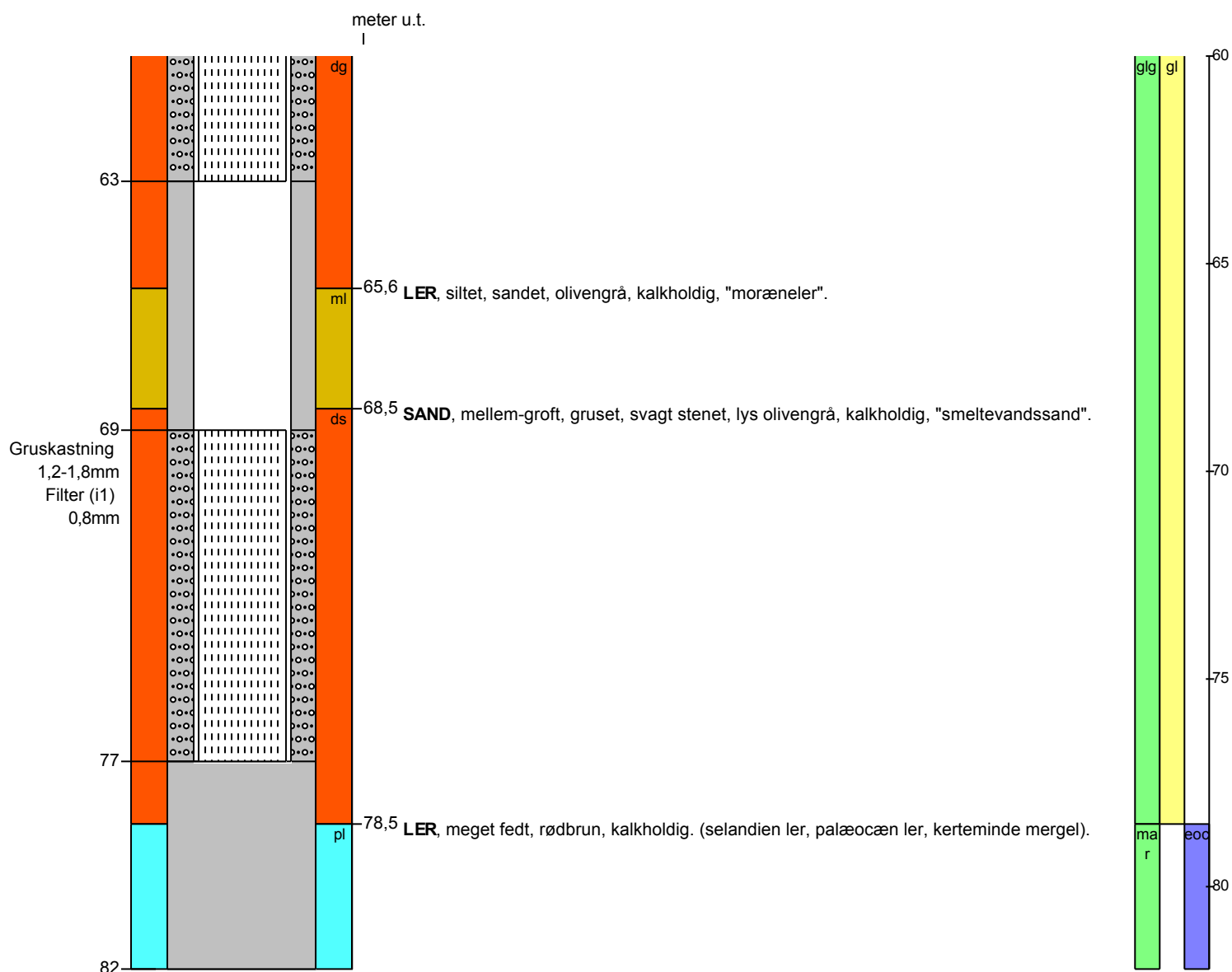
BORERAPPORT

DGU arkivnr: 79. 681

meter u.t.

1



BORERAPPORT
DGU arkivnr: 79. 681

Aflejringsmiljø - Alder (klima-, krono-, litho-, biostratigrafi)

meter u.t.		
0	- 1,6	terrigen - postglacial
1,6	- 57	glacigen - glacial
57	- 57,2	marin - eocæn
57,2	- 78,5	glacigen - glacial
78,5	- 82	marin - eocæn