

BORERAPPORT

DGU arkivnr: 79. 605

Borested : Herredsvej, Hinnerup Vandværk
8382 Hinnerup
Boring 3

Kommune : Favskov
Region : Midtjylland

Boringsdato : 1/12 1978

Boringsdybde : 80 meter

Terrænkote : 64,82 meter o. DNN

Brøndborer : Aqua Teknik

MOB-nr :

BB-journr :

BB-bornr :

Prøver

- modtaget : 7/12 1979 antal : 12

- beskrevet : 4/3 1983 af : KM/PG

- antal gemt : 2

Formål : Vandforsyningsboring

Kortblad : 1315IIISV

Datum : EUREF89

Anvendelse : Vandforsyningsboring

UTM-zone : 32

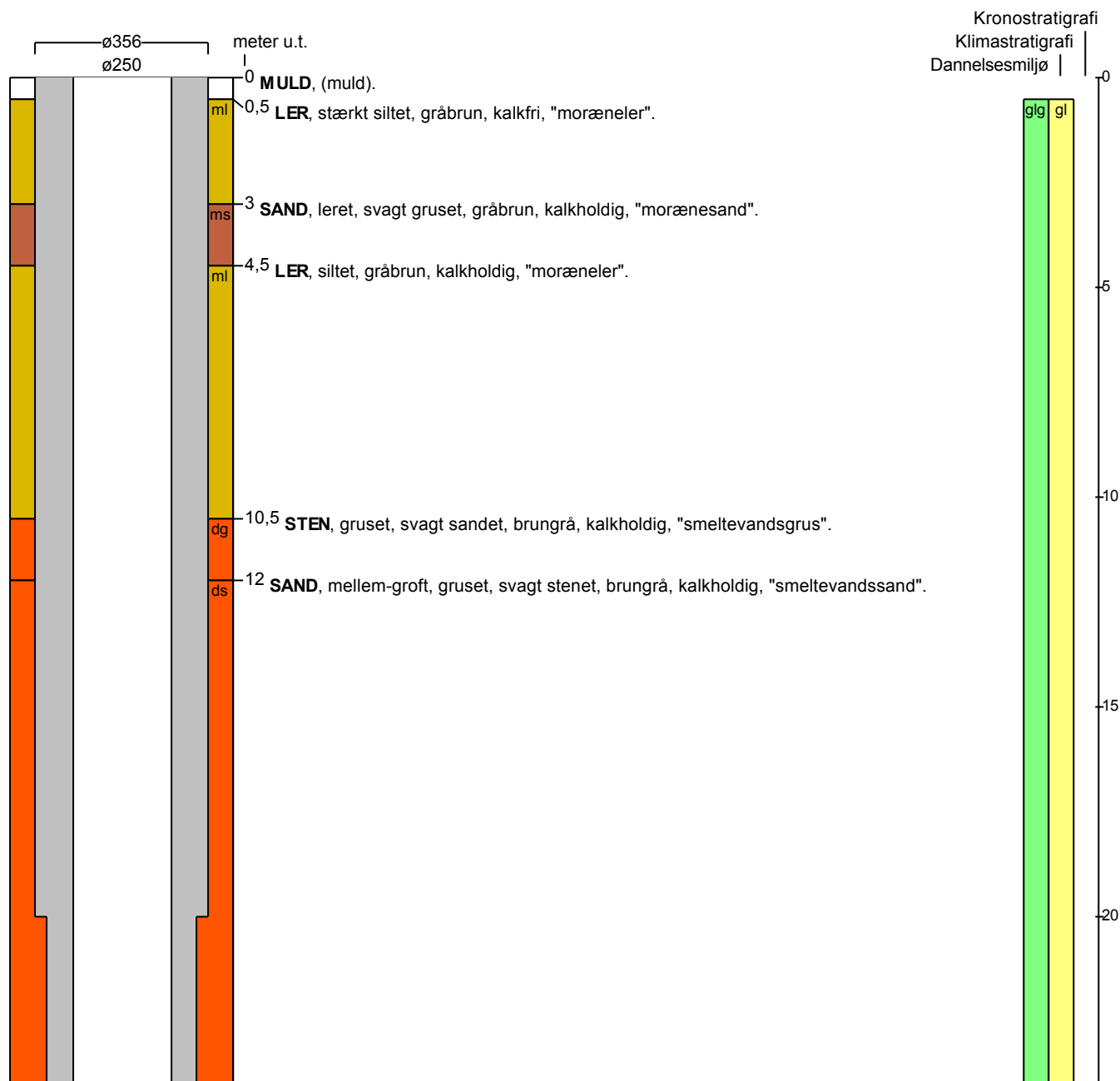
Koordinatkilde : Amt

Boremethode : Tørboring/slagboring

UTM-koord. : 567108, 6236151


Koordinatmetode :

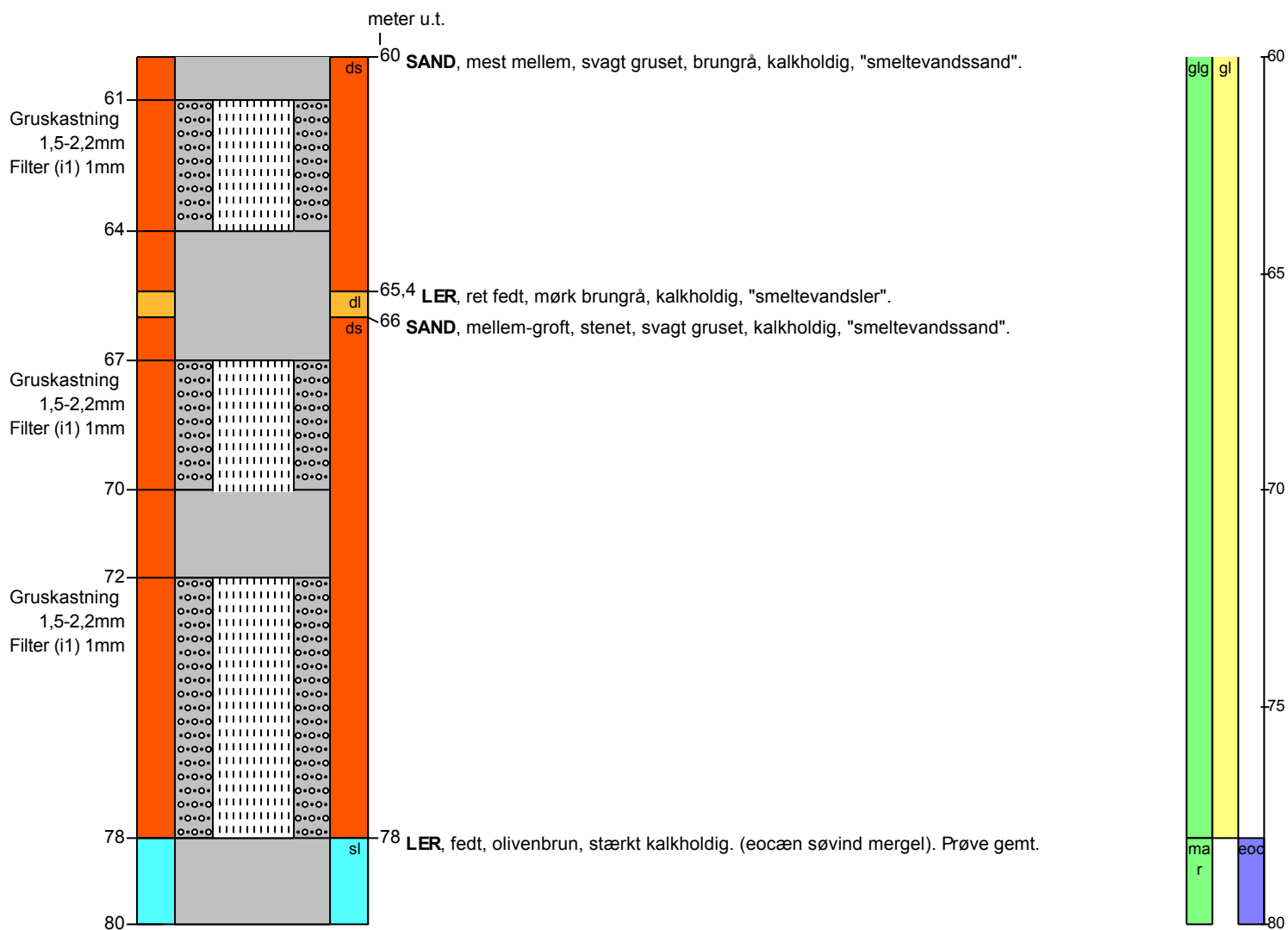
Indtag 1	Ro-vandstand	Pejledato	Ydelse	Sænkning	Pumpetid
(seneste)	28,5 meter u.t.	31/12 2010	100 m ³ /t	5 meter	
(første)	25 meter u.t.	1/12 1978			



BORERAPPORT

DGU arkivnr: 79. 605



BORERAPPORT
DGU arkivnr: 79. 605

Aflejringsmiljø - Alder (klima-, krono-, litho-, biostratigrafi)

meter u.t.		
0	- 0,5	
0,5	- 56	glacigen - glacial
56	- 56,7	marin - eocæn
56,7	- 78	glacigen - glacial
78	- 80	marin - eocæn