

**BORERAPPORT**
**DGU arkivnr: 76. 2002**
**Borested** : Thorning Vandværk, Højgårdsvej 17  
8620 Kjellerup

**Kommune** : Silkeborg  
**Region** : Midtjylland

**Boringsdato** : 16/6 2008

**Boringsdybde** : 101 meter

**Terrænkote** : 70.43 meter o. DNN

**Brøndborer** : Poul Christiansen, Højslev

**Prøver**
**MOB-nr** :

- modtaget : 17/4 2009 antal : 37

**BB-journr** : 16-08

- beskrevet :

**BB-bornr** : 16/08

- antal gemt : 0

**Formål** : Vandværksboring

**Kortblad** : 1215IIISØ

**Datum** : EUREF89

**Anvendelse** :

**UTM-zone** : 32


**Koordinatkilde** : Brøndborer

**Boremethode** : Snegleboring

**UTM-koord.** : 520367, 6237551

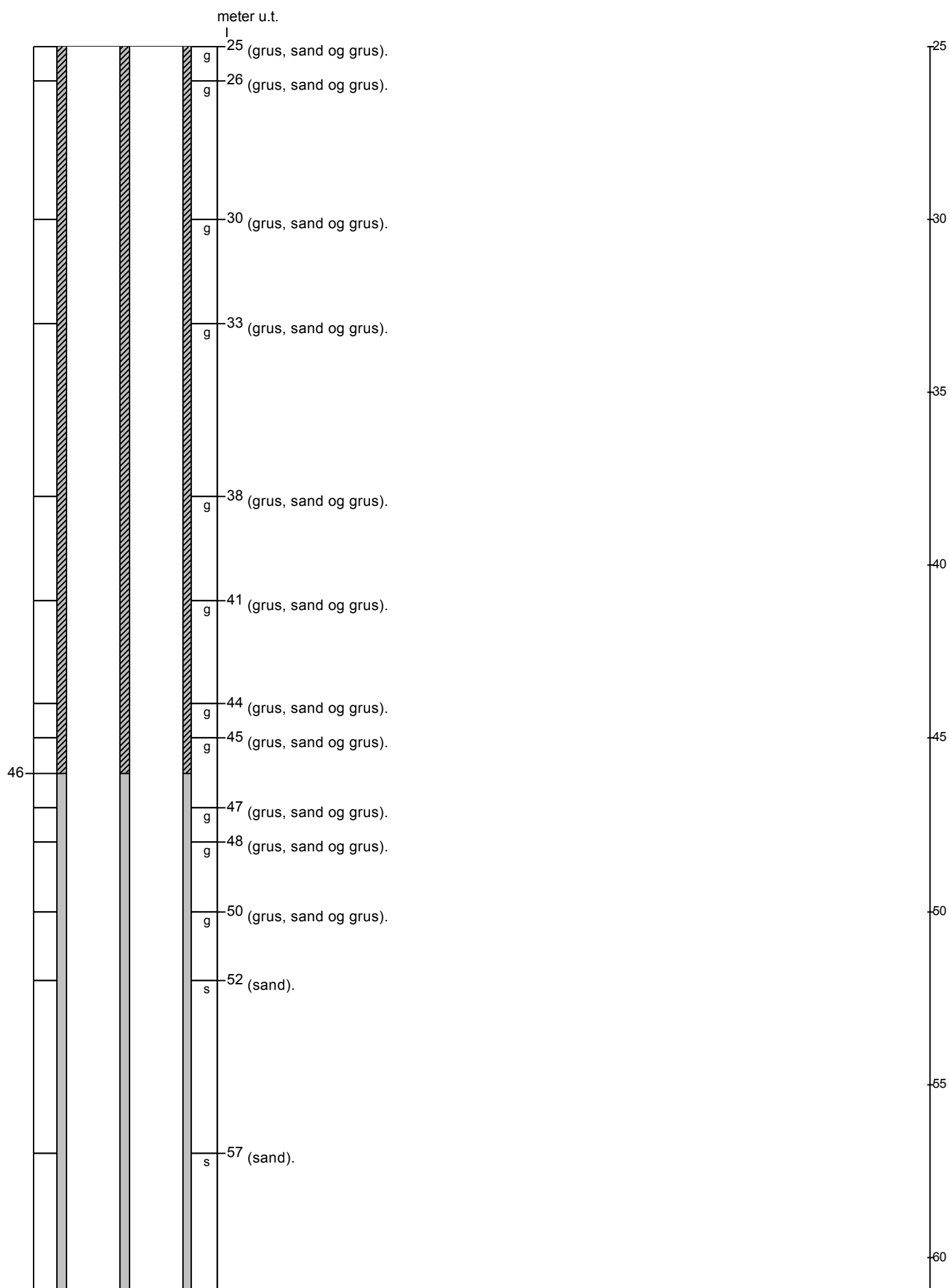
**Koordinatmetode** : KMS digitale kort

Indtag 1	Ro-vandstand	Pejledato	Ydelse	Sænkning	Pumpetid
(seneste)	14.7 meter u.t.	16/8 2008	33 m <sup>3</sup> /t	10.15 meter	



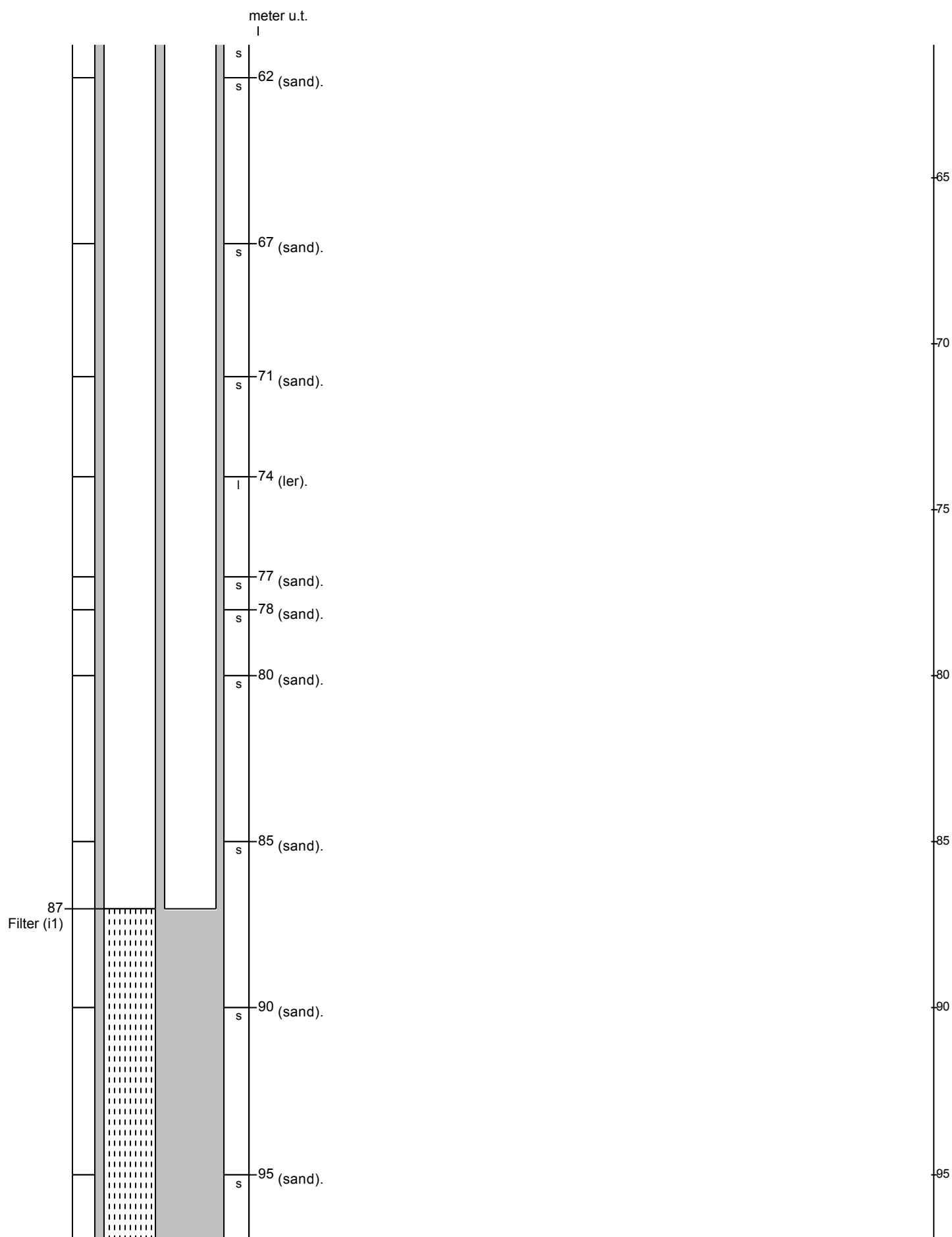
# BORERAPPORT

DGU arkivnr: 76. 2002



# BORERAPPORT

DGU arkivnr: 76. 2002



# BORERAPPORT

DGU arkivnr: 76. 2002

