

BORERAPPORT

DGU arkivnr : 76. 1771

Borested : Thorning Vandværk, Højgårdsvej 17, Thorning
8620 Kjellerup

Kommune : Kjellerup
Amt : Viborg

Boringsdato : 11/11 2002

Boringsdybde : 96 meter

Terrænkote :

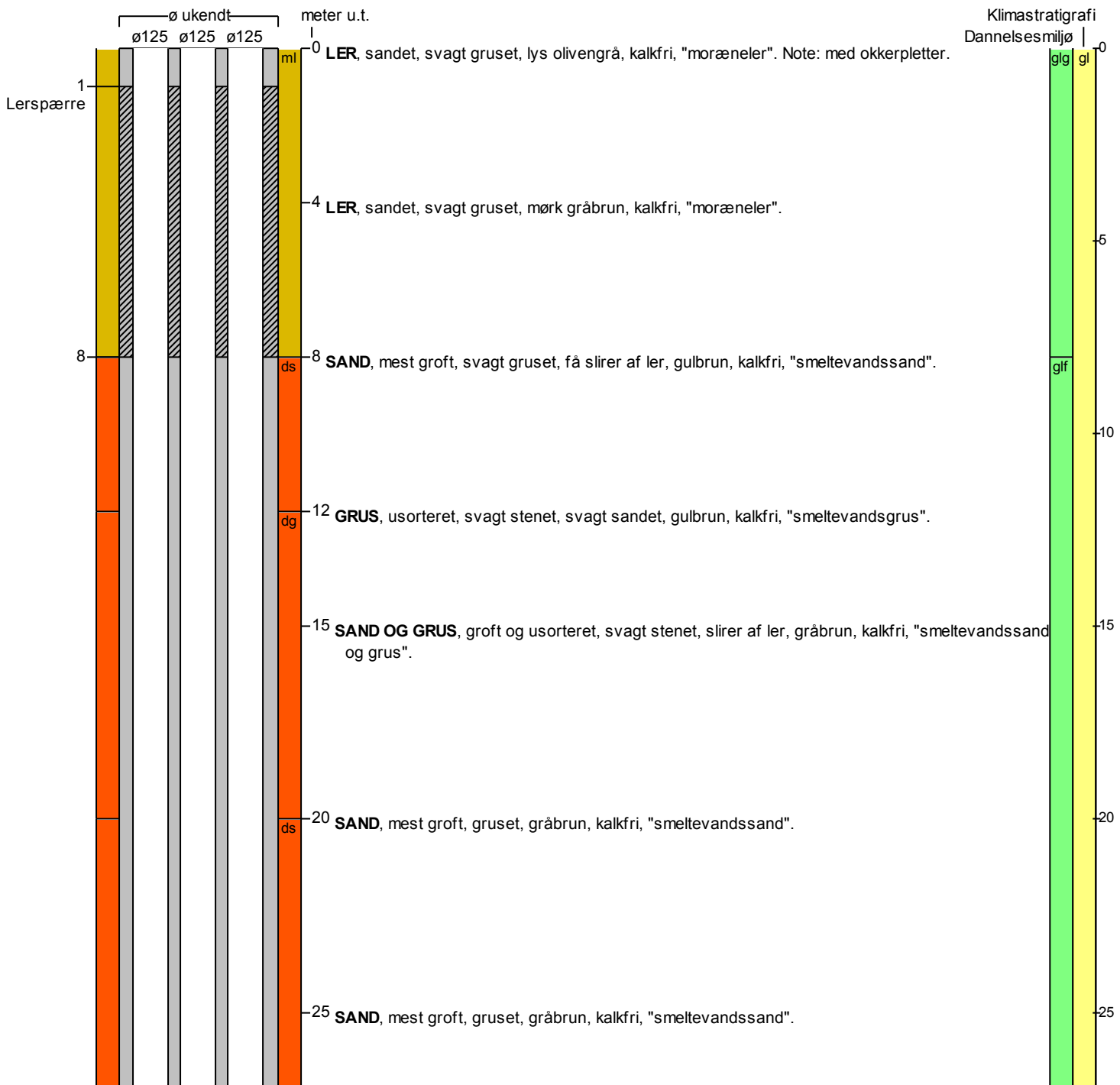
Brøndbore : Poul Christiansen, Højslev
MOB-nr :
BB-journr : 48/02
BB-bornr :

Prøver
- **modtaget** : 17/3 2004 **antal** : 20
- **beskrevet** : 10/5 2004 **af** : TC
- **antal gemt** : 0

Formål : Vandværksboring
Anvendelse :
Boremethode : Lufthæve

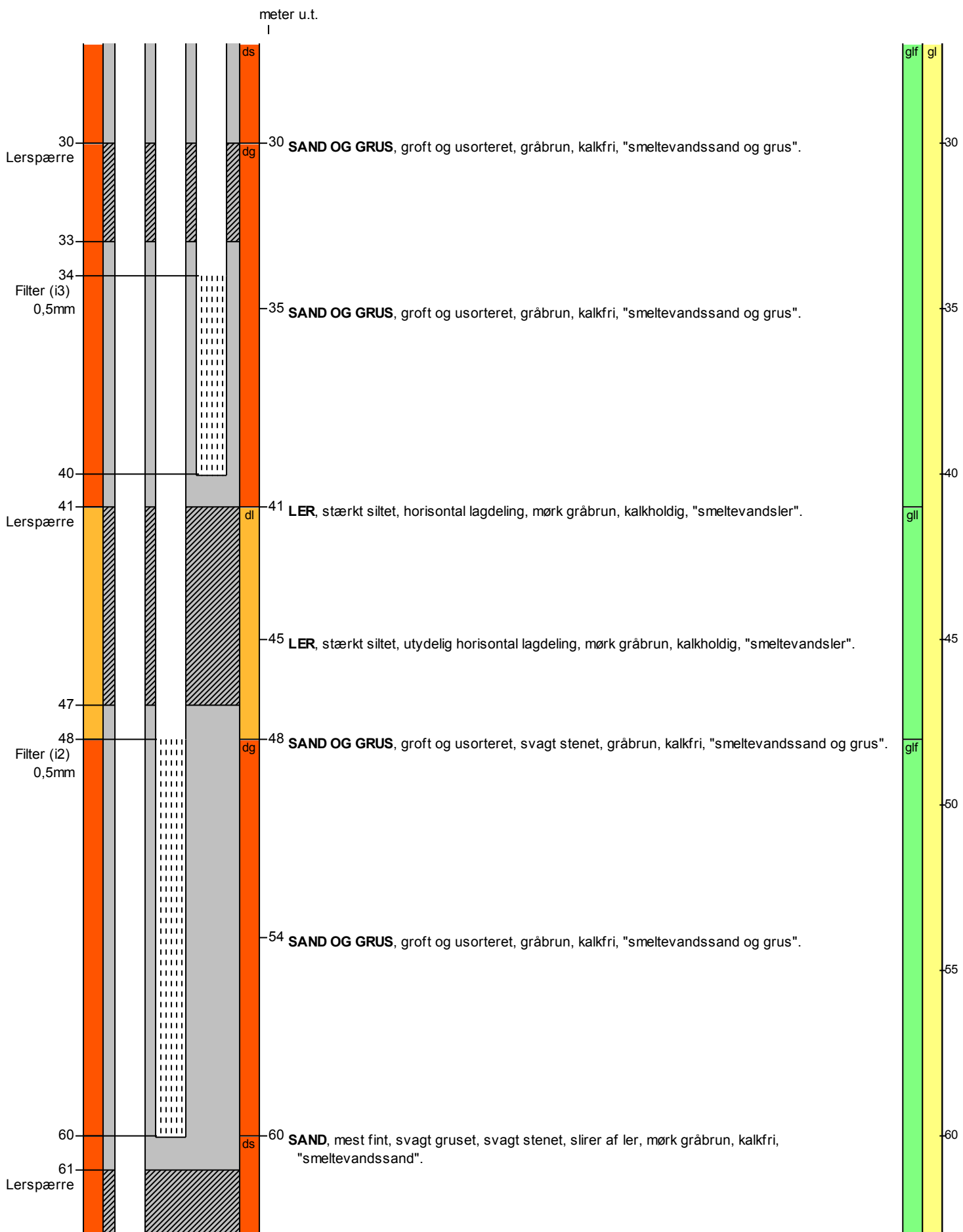
Kortblad : 1215IIISØ
UTM-zone : 32
UTM-koord. : 520466, 6237634

Datum : ED50
Koordinatkilde : Brøndbore
Koordinatmetode : Afst. fra kortkanter



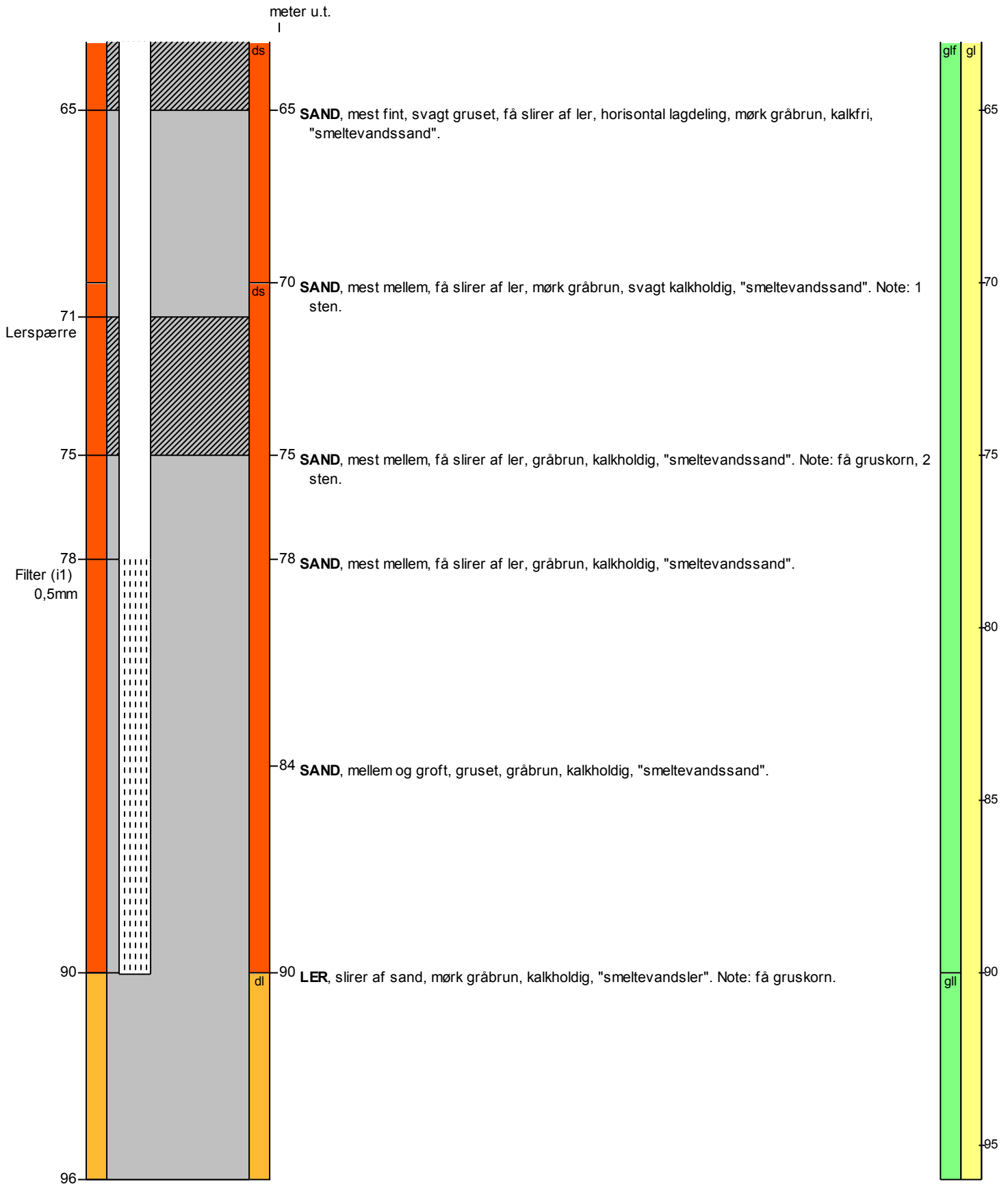
BORERAPPORT

DGU arkivnr : 76. 1771



BORERAPPORT

DGU arkivnr : 76. 1771



BORERAPPORT**DGU arkivnr : 76. 1771****Aflejringsmiljø - Alder** (klima-, krono-, litho-, biostratigrafi)

meter u.t.

0	-	8	glacigen - glacial
8	-	41	glaciofluvial - glacial
41	-	48	glaciolakustrin - glacial
48	-	90	glaciofluvial - glacial
90	-	96	glaciolakustrin - glacial