

BORERAPPORT
DGU arkivnr: 56. 984

Borested : Låstrup-Nr.Rind, Vandværk, Øst for Nørreremarksvej 12,
8832 Skals
Ny kildeplads

Kommune : Viborg
Region : Midtjylland

Boringsdato : 13/5 1997

Boringsdybde : 147 meter

Terrænkote : 32 meter o. DNN

Brøndbore : Poul Christiansen, Højslev

MOB-nr :
BB-journr : 37/97
BB-bornr :

Prøver

- **modtaget** : 27/11 1997 **antal** : 15
- **beskrevet** : 16/6 1998 **af** : TC
- **antal gemt** : 1

Formål : Vandforsyningsboring

Anvendelse : Vandforsyningsboring

Boremetode : Lufthæve

Kortblad : 1215 IVNØ

UTM-zone : 32


UTM-koord. : 522126, 6271805

Datum : ED50

Koordinatkilde : Amt


Koordinatmetode : KMS digitale kort

	Ro-vandstand	Pejledato	Ydelse	Sænkning	Pumpetid
Indtag 1 (seneste)	14,62 meter u.t.	16/12 1997			
Indtag 2 (seneste)	15,98 meter u.m.	19/1 2000			
(første)	14,26 meter u.t.	16/12 1997			



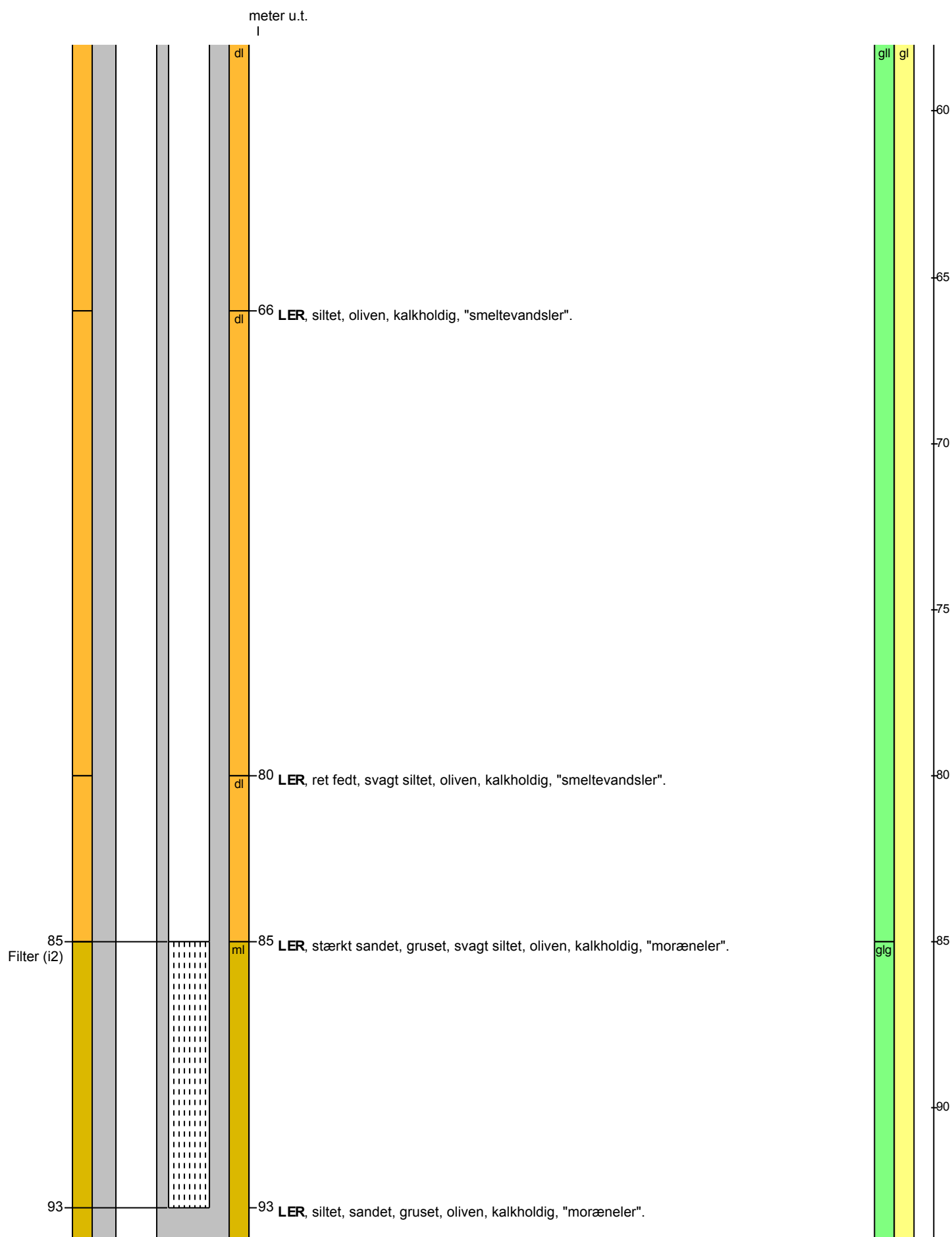
BORERAPPORT

DGU arkivnr: 56. 984




BORERAPPORT

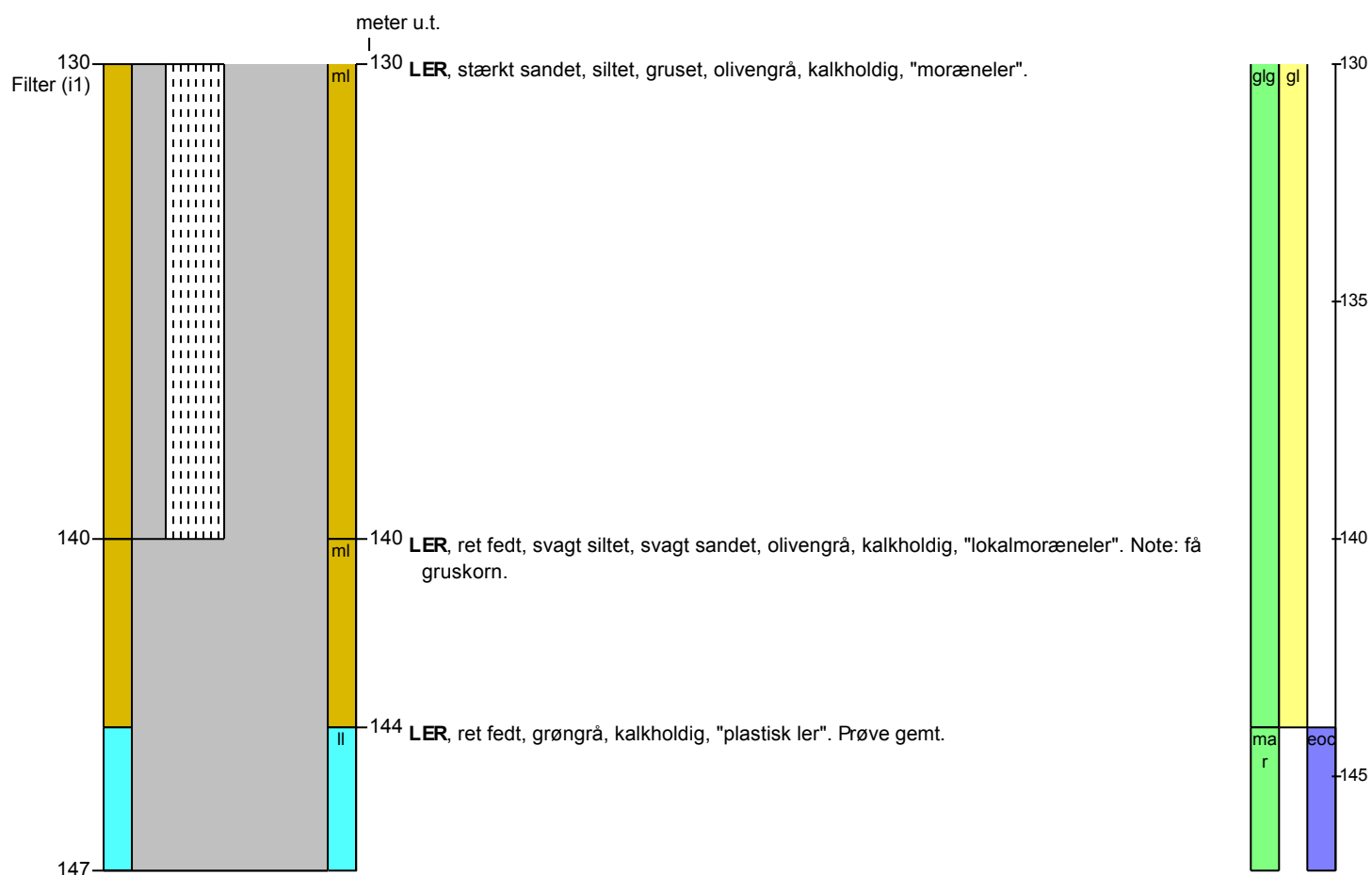
DGU arkivnr: 56. 984



BORERAPPORT

DGU arkivnr: 56. 984



BORERAPPORT
DGU arkivnr: 56. 984

Aflejringsmiljø - Alder (klima-, krono-, litho-, biostratigrafi)

meter u.t.		
0	- 21	glaciofluvial - glacial
21	- 34	glacigen - glacial
34	- 85	glaciolakustrin - glacial
85	-144	glacigen - glacial
144	-147	marin - eocæn