

BORERAPPORT
DGU arkivnr: 47. 802
Borested : Markvænget, Ullits og Omegns V.V.
9640 Farsø

Kommune : Vesthimmerland
Region : Nordjylland

Boringsdato : 1/9 1989

Boringsdybde : 60,5 meter

Terrænkote : 31,37 meter o. DNN

Brøndborer : Nordjyllands Brøndboring

MOB-nr : 1925

BB-journr :

BB-bornr :

Prøver

- modtaget : 18/1 1990 antal : 15

- beskrevet : 1/12 1995 af : AGR

- antal gemt : 1

Formål : Vandværksboring

Anvendelse : Vandforsyningsboring

Boremethode : Tørboring/slagboring

Kortblad : 1216IIINØ

UTM-zone : 32

UTM-koord. : 517371, 6287028

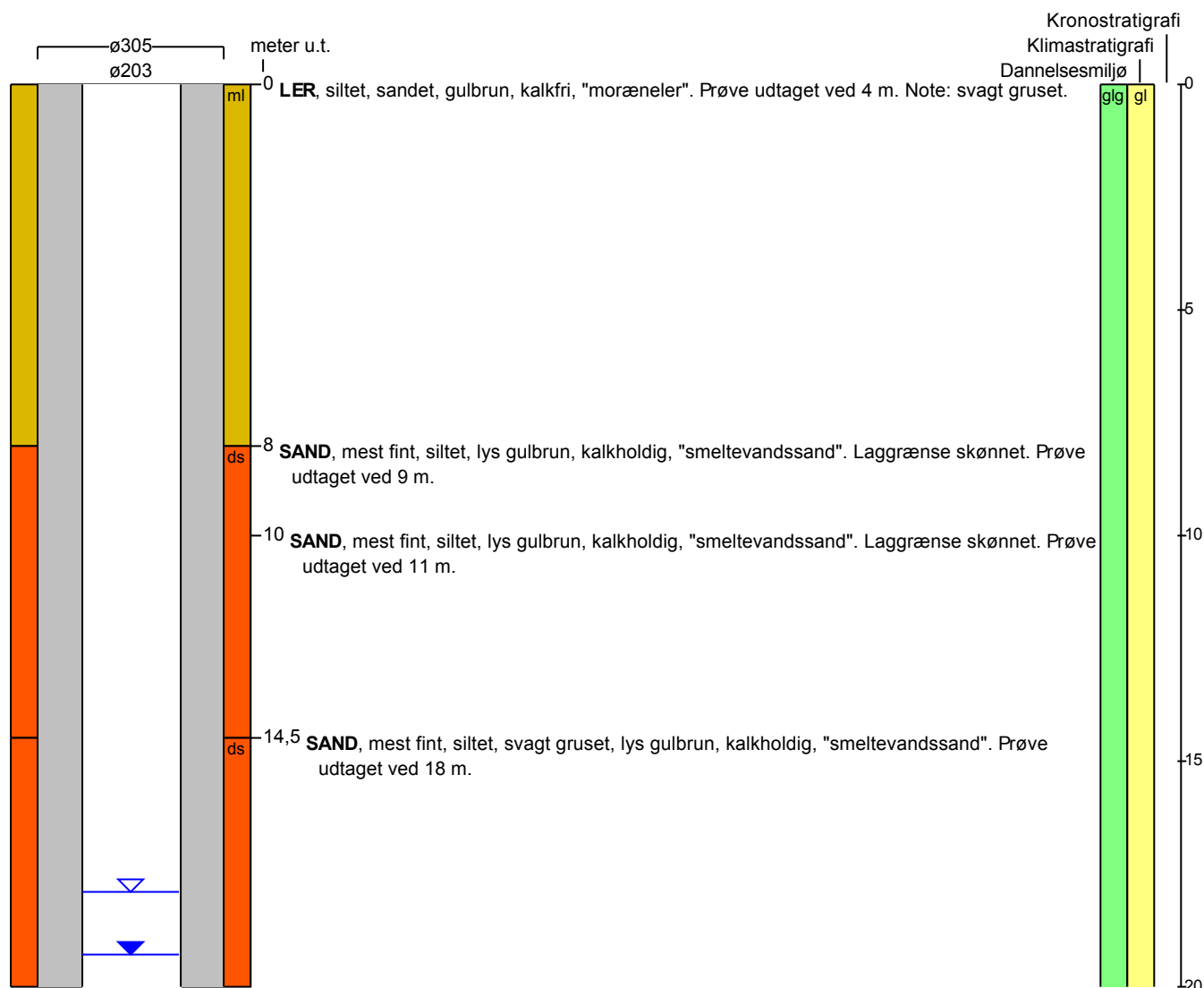
Datum : ED50

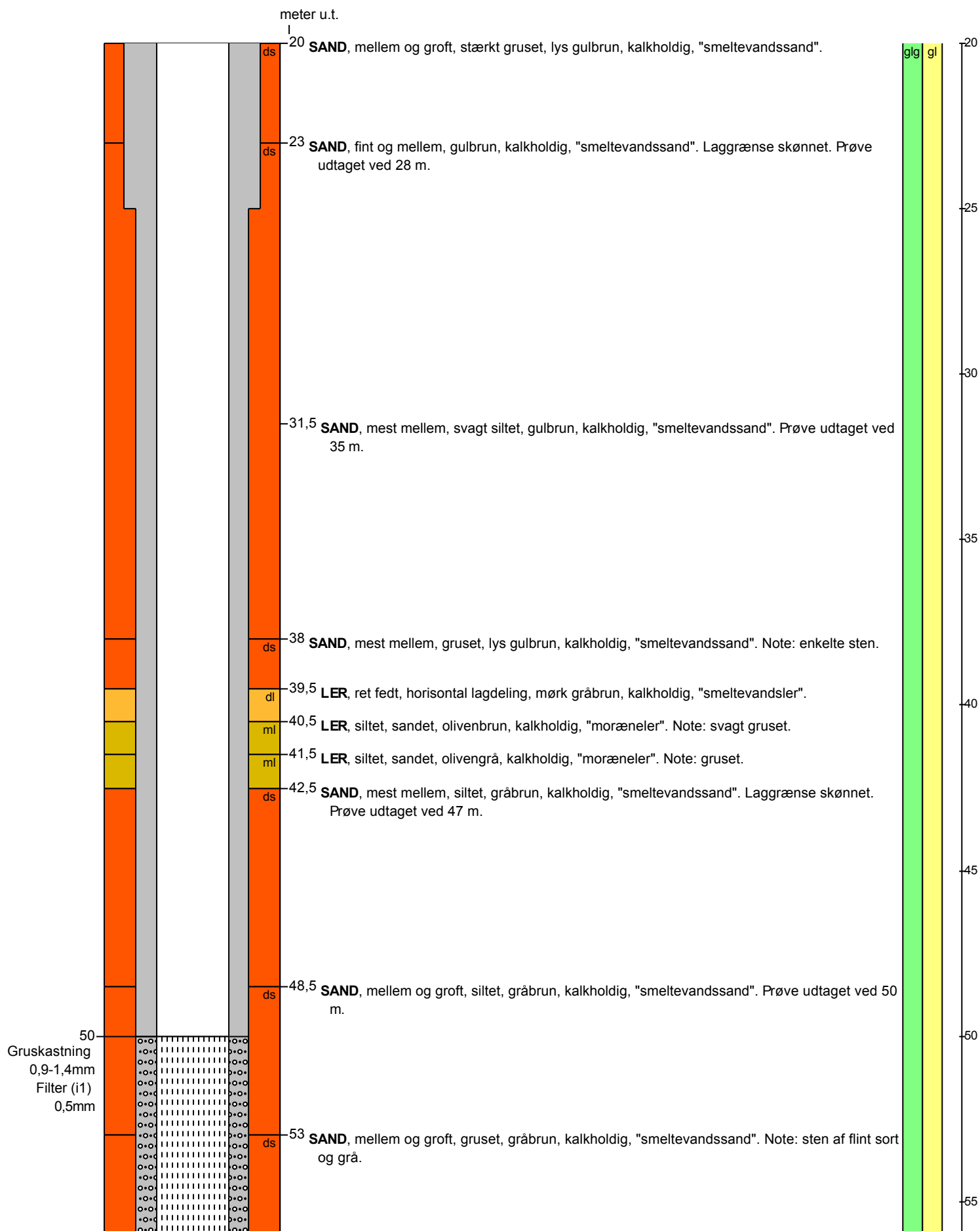
Koordinatkilde : Amt

Koordinatmetode : Differential GPS

	Ro-vandstand	Pejledato	Ydelse	Sænkning	Pumpetid
Indtag 1 (seneste)	19,28 meter u.t.	30/5 2002	30,5 m ³ /t	2,3 meter	25 time(r)
(første)	17,89 meter u.t.	1/9 1989			

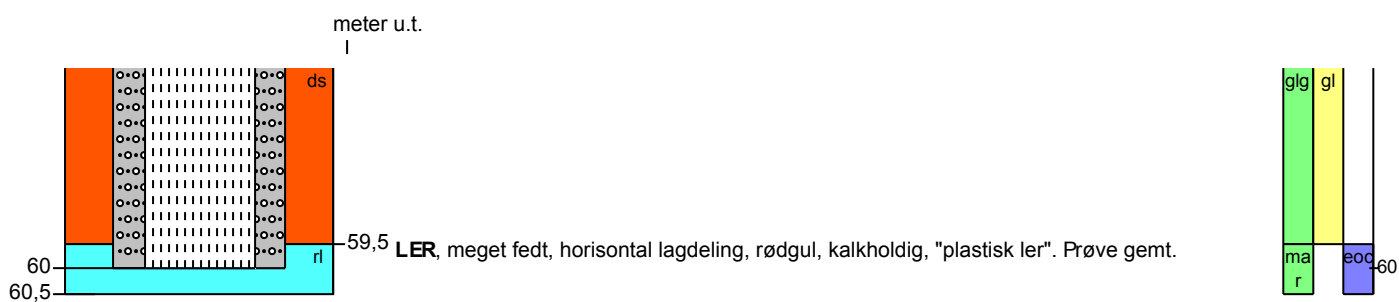
Tilbagepejling
Indtag 1 Tid: 10min Vsp: 18,5m , Tid: 30min Vsp: 18,41m , Tid: 60min Vsp: 18,27m

Notater : Koter fra amtets database LOPIS. Højdesystem usikkert angivet


BORERAPPORT
DGU arkivnr: 47. 802


BORERAPPORT

DGU arkivnr: 47. 802



Aflejringsmiljø - Alder (klima-, krono-, litho-, biostratigrafi)

meter u.t.

0 - 59,5 glacigen - glacial
 59,5 - 60,5 marin - eocæn