

**BORERAPPORT**
**DGU arkivnr: 25. 632**

**Borested** : Brovst Vandværk  
9460 Brovst  
Bor. 1

**Kommune** : Jammerbugt  
**Region** : Nordjylland

**Boringsdato** : 5/12 1995

**Boringsdybde** : 65 meter

**Terrænkote** : 3,9 meter o. DNN

**Brøndborer** : Karl Sørensen & Søn, Frederikshavn

**MOB-nr** : 18491

**BB-journr** :

**BB-bornr** :

**Prøver**

- modtaget : 2/1 1996 antal : 15

- beskrevet : 4/12 1996 af : DP/AGR

- antal gemt : 0

**Formål** : Monitering/kontrol

**Anvendelse** : Monitering/kontrol

**Boremethode** : Rotaryboring

**Kortblad** : 1217 IISV

**UTM-zone** : 32

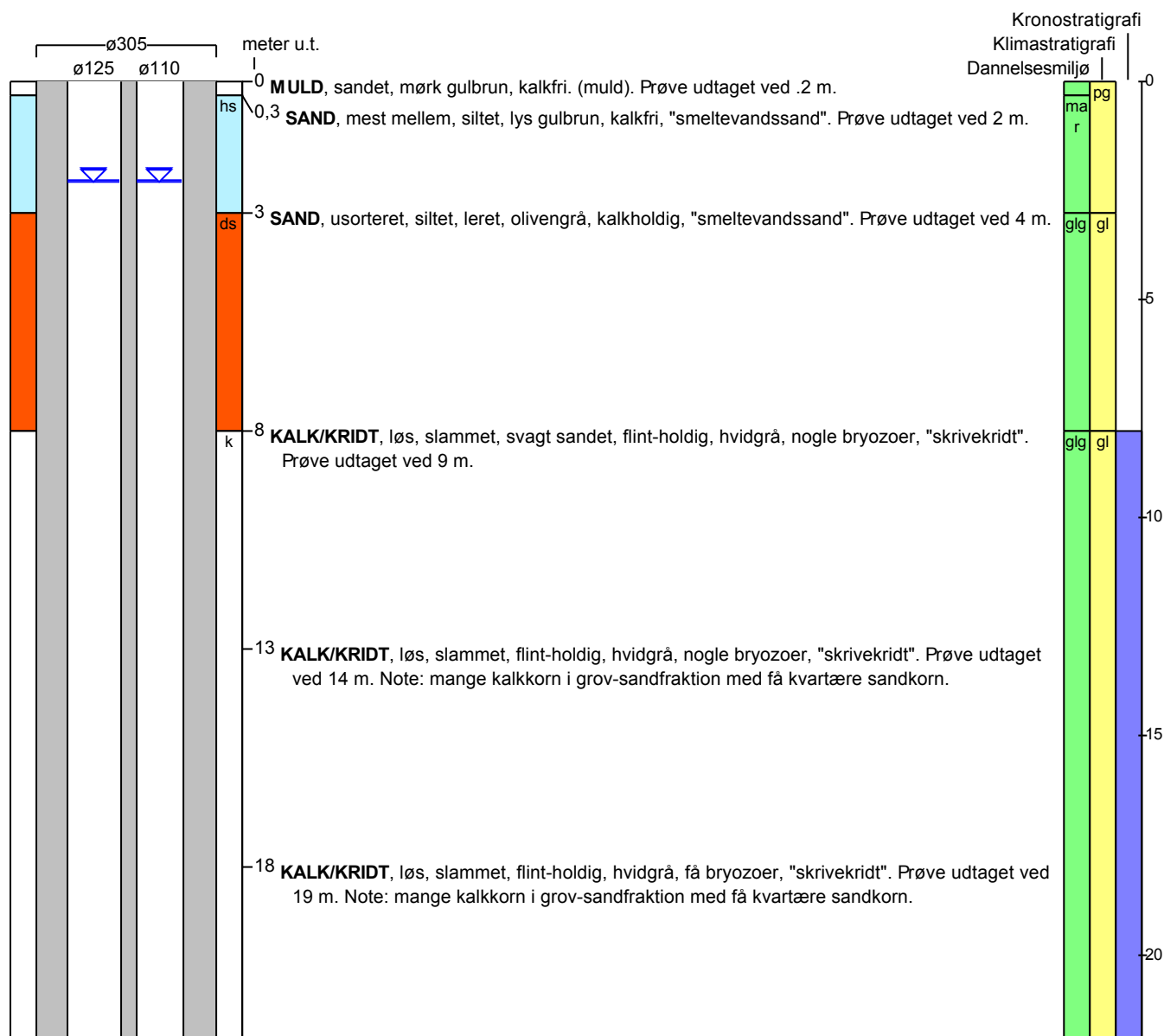
**UTM-koord.** : 531407, 6329480

**Datum** : EUREF89

**Koordinatkilde** : Amt

**Koordinatmetode** : GPS

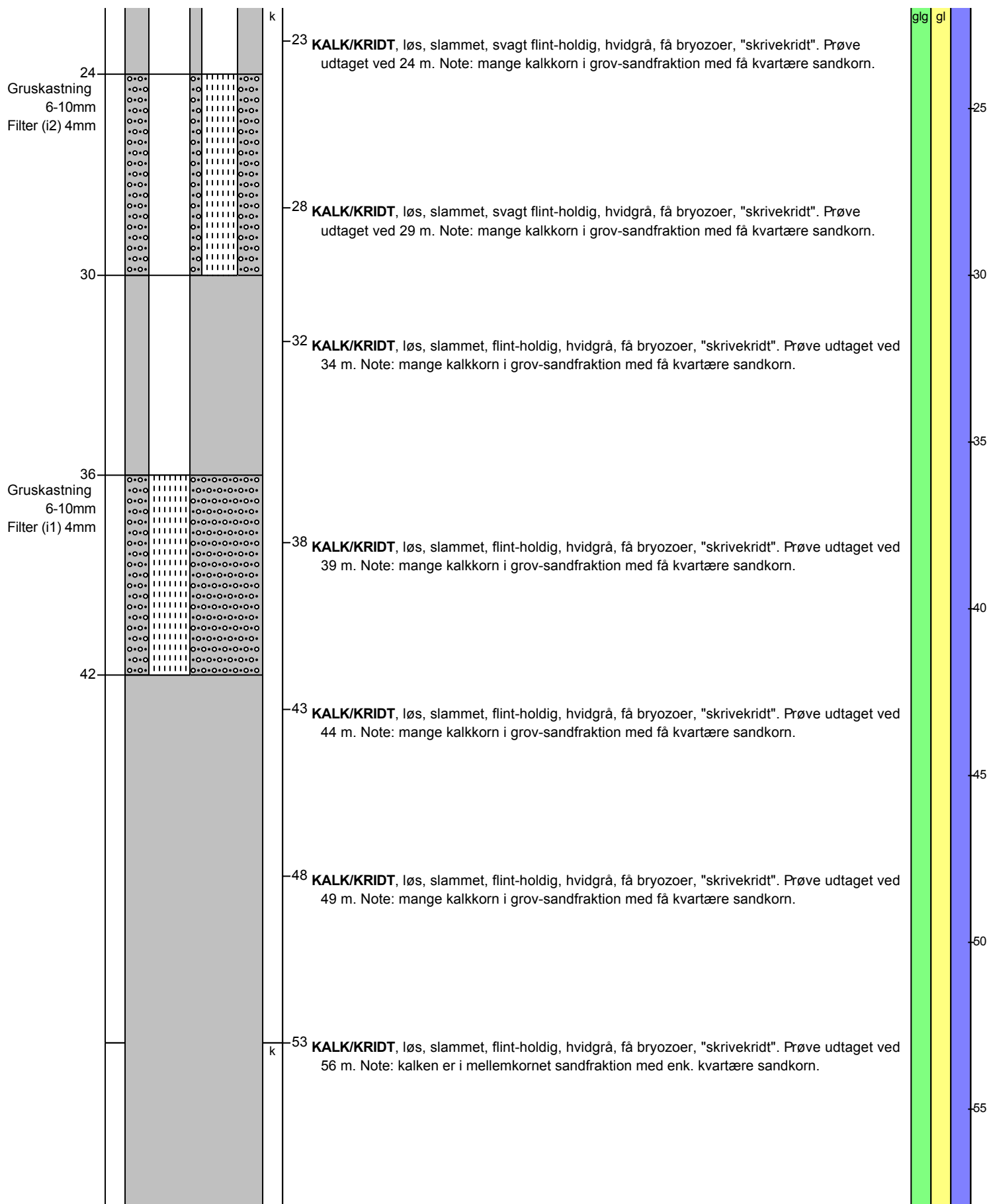
	<b>Ro-vandstand</b>	<b>Pejledato</b>	<b>Ydelse</b>	<b>Sænkning</b>	<b>Pumpetid</b>
<b>Indtag 1</b>	(seneste) 2,25 meter u.t. (første) 2,3 meter u.t.	5/9 2000 12/5 1995			
<b>Indtag 2</b>	(seneste) 2,25 meter u.t. (første) 2,3 meter u.t.	5/9 2000 12/5 1995		0 meter	3 time(r)

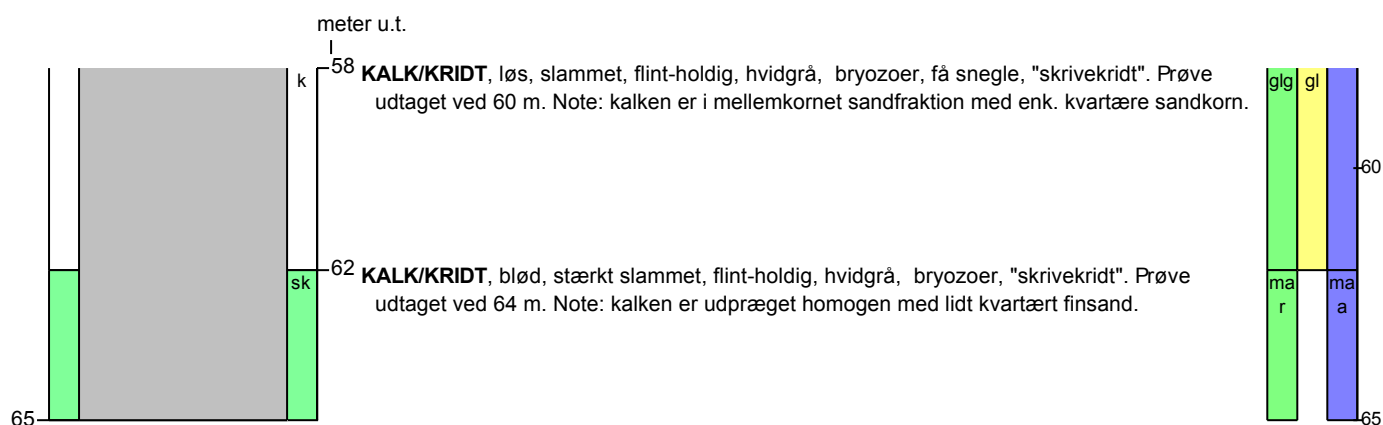


**BORERAPPORT**
**DGU arkivnr: 25. 632**

meter u.t.

|



**BORERAPPORT**
**DGU arkivnr: 25. 632**

**Aflejringsmiljø - Alder (klima-, krono-, litho-, biostratigrafi)**
**meter u.t.**

0	-	0,3	terrigen - postglacial
0,3	-	3	marin - postglacial
3	-	8	ant. glacigen - ant. glacial
8	-	62	glacigen/marin - glacial - /maastrichtien
62	-	65	marin - maastrichtien