

BORERAPPORT
DGU arkivnr: 244. 509

Borested : Årsballevej, Tornegård, 50m N for Muleby Å, Klemensker Vandværk
3782 Klemensker
Tornegård 3. Boringen styrtet sammen

Kommune : Bornholm
Region : Hovedstaden

Boringsdato : 2/7 1987

Boringsdybde : 68 meter

Terrænkote : 92,19 meter o. DNN

Brøndborer : Bornholms Brøndboring v/B.O. Phil

MOB-nr : 10165

BB-journr : 377

BB-bornr :

Prøver

- modtaget : 1/7 1994

- beskrevet : 2/7 1997 af : G

- antal gemt :

Formål : Vandværksboring

Anvendelse : Vandværksboring

Boremetode : Tørboring/slagboring

Kortblad :

UTM-zone : 33

UTM-koord. : 488404, 6114095

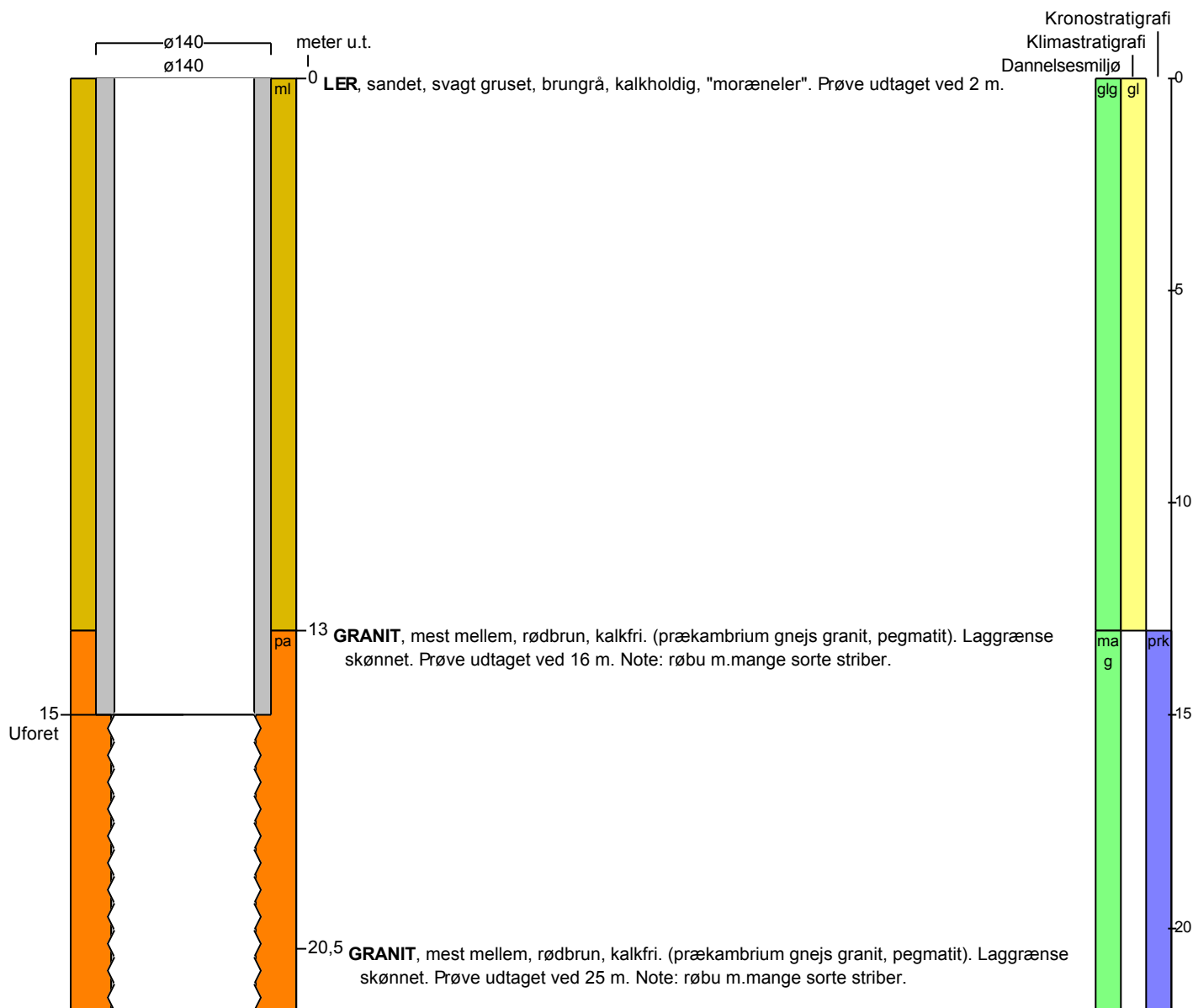
Datum : ED50

Koordinatkilde : Amt

Koordinatmetode : GPS

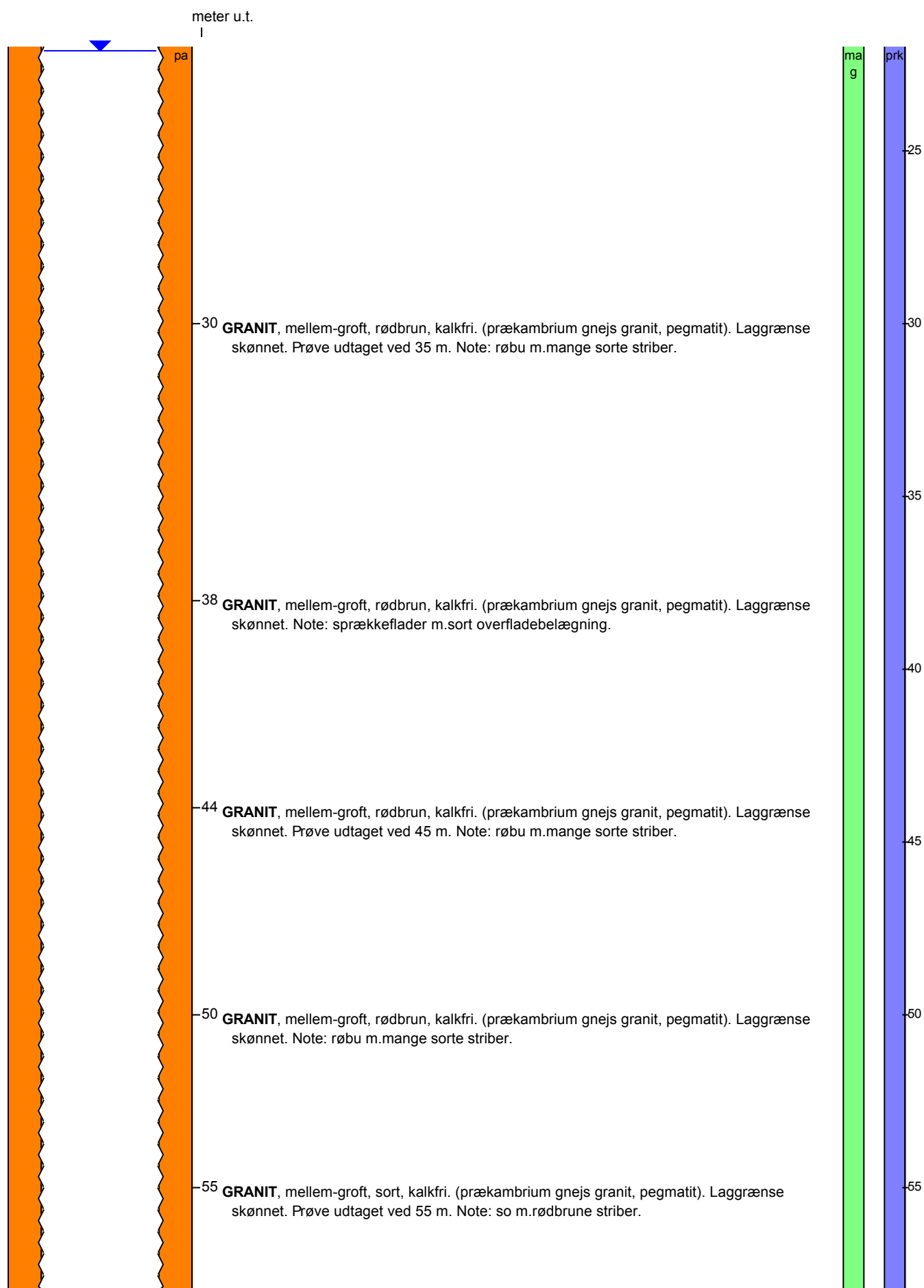
Indtag 1	Ro-vandstand	Pejledato	Ydelse	Sænkning	Pumpetid
(seneste)	0 meter u.t.	1/3 2012	10 m ³ /t	26 meter	8 time(r)
(første)	22,1 meter u.t.	1/12 1987			

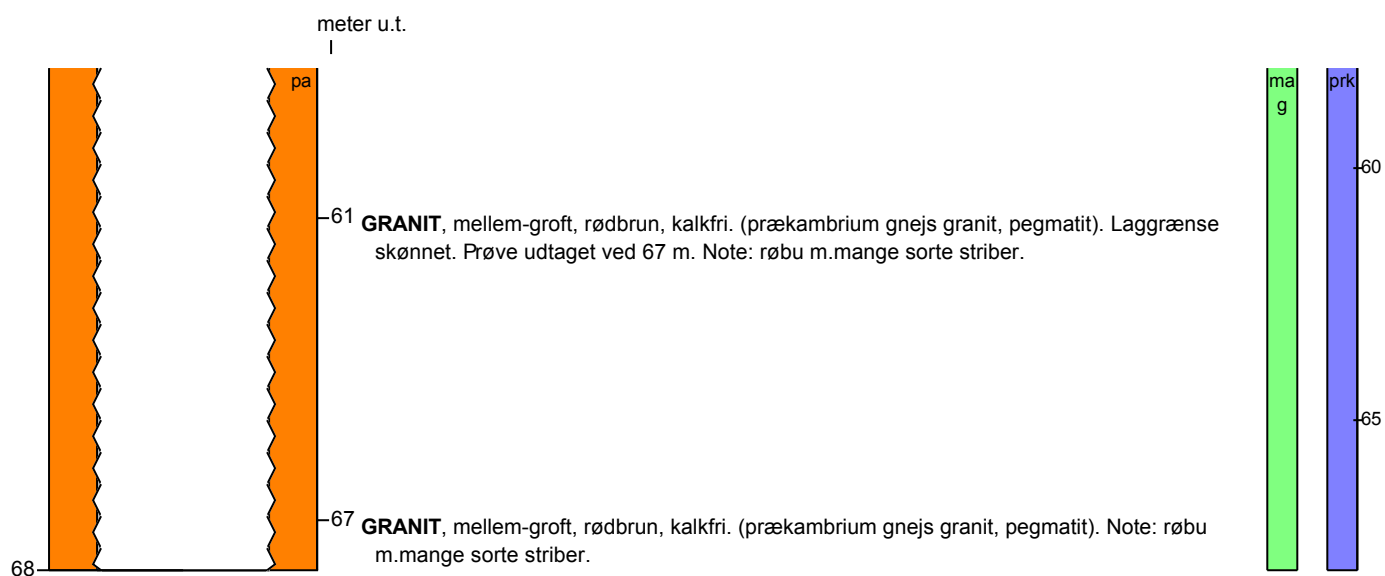
Notater : mindste diameter i bunden 115mm



BORERAPPORT

DGU arkivnr: 244. 509





Aflejringsmiljø - Alder (klima-, krono-, litho-, biostratigrafi)

meter u.t.	
0	- 13 glacigen - glacial
13	- 68 magmatisk - prækambrium