

# BORERAPPORT

DGU arkivnr : 211. 473

**Borested** : BENLØSE RUNDINGS VANDVÆRK  
4100 Ringsted

**Kommune** : Ringsted  
**Amt** : Vestsjælland

**Boringsdato** : 18/10 1974

**Boringsdybde** : 100 meter

**Terrænkote** : 39 meter o. DNN

**Brøndborer** : H. Brøker I/S , Holbæk

**MOB-nr** :

**BB-journr** :

**BB-bornr** :

**Prøver**

- modtaget :

- beskrevet : af : G

- antal gemt :

**Formål** :

**Kortblad** : 1513IIISV

**Datum** : ED50

**Anvendelse** :

**UTM-zone** : 32

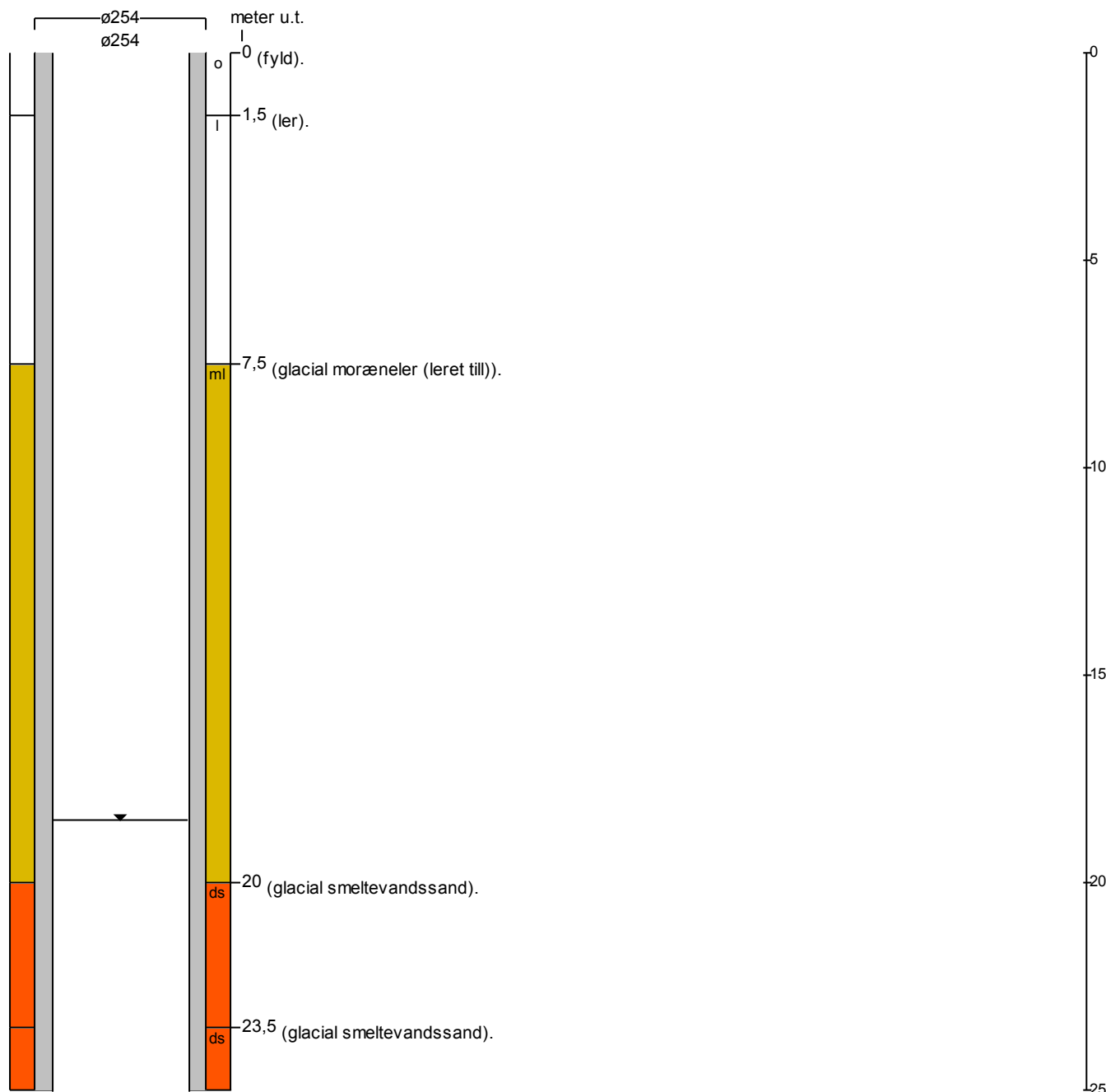
**Koordinatkilde** :

**Boremetode** :

**UTM-koord.** : 676944, 6149647

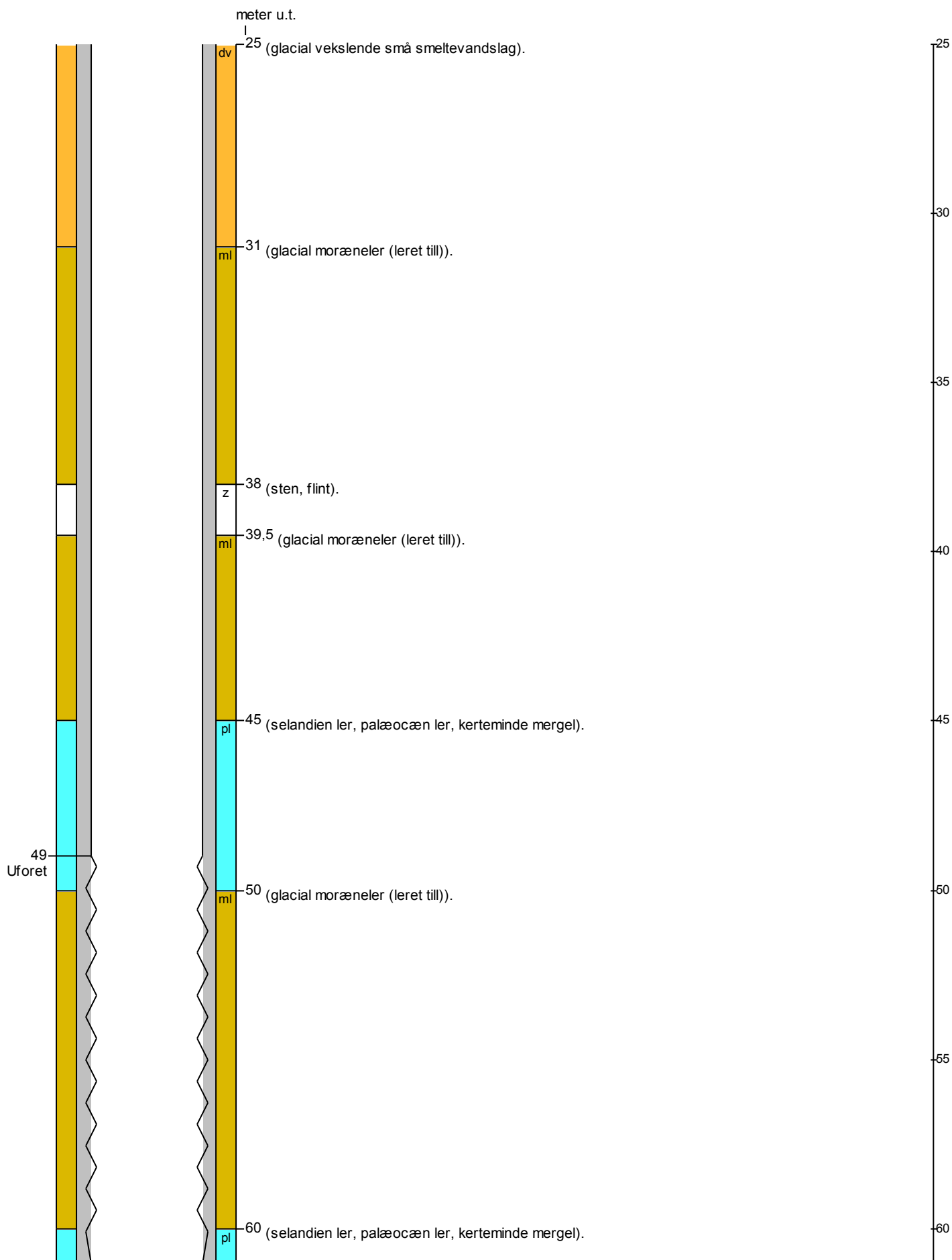
**Koordinatmetode** : Dig. på koor.bord

Indtag 1	(seneste)	Ro-vandstand	Pejledato	Ydelse	Sænkning	Pumpetid
		18,5 meter u.t.	18/10 1974	70 m <sup>3</sup> /t	7,7 meter	144 time(r)




**BORERAPPORT**

**DGU arkivnr : 211. 473**



# BORERAPPORT

DGU arkivnr : 211. 473



# BORERAPPORT

DGU arkivnr : 211. 473

