

BORERAPPORT
DGU arkivnr: 149. 605
Borested : Brøns Møllevej
6780 Skærbæk

Kommune : Tønder
Region : Syddanmark

Boringsdato : 9/10 2012

Boringsdybde : 195 meter

Terrænkote : 11,07 meter o. DNN

Brøndborer : SP-Brøndboring, Hammel

MOB-nr :

BB-journr :

BB-bornr :

Prøver

- modtaget : 7/12 2012

- beskrevet :

- antal gemt : 0

Formål : Vandværksboring

Anvendelse :

Boremethode : Lufthæve

Kortblad : 1112 IINV

UTM-zone : 32

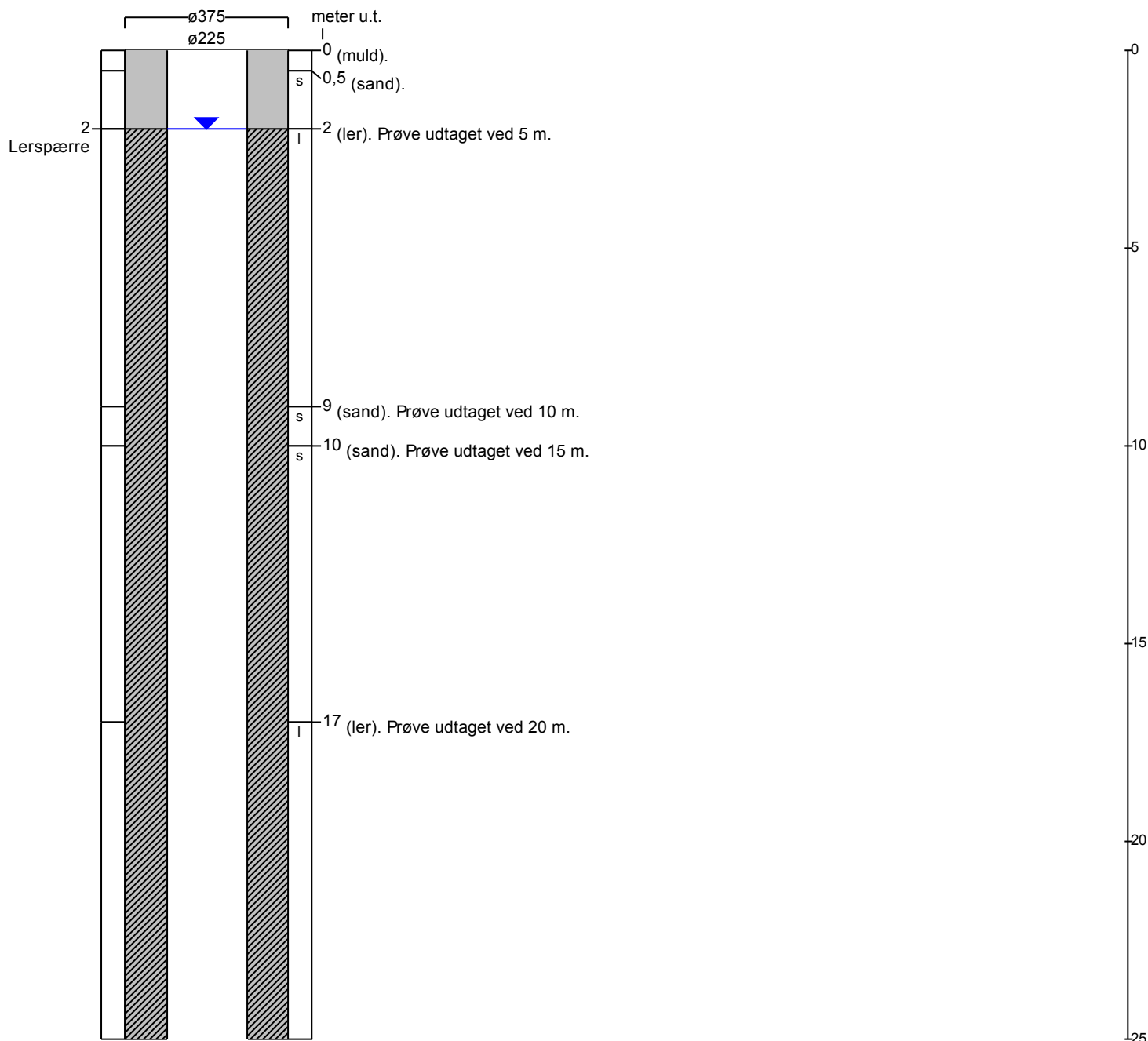
UTM-koord. : 485675, 6115300

Datum : EUREF89

Koordinatkilde : Rådg. firma


Koordinatmetode : KMS digitale kort

Indtag 1 (seneste)	Ro-vandstand	Pejledato	Ydelse	Sænkning	Pumpetid
	2 meter u.m.	24/10 2012	60 m ³ /t	1,75 meter	




BORERAPPORT

DGU arkivnr: 149. 605




BORERAPPORT

DGU arkivnr: 149. 605




BORERAPPORT

DGU arkivnr: 149. 605



BORERAPPORT

DGU arkivnr: 149. 605



BORERAPPORT

DGU arkivnr: 149. 605

meter u.t.

1

