

BORERAPPORT
DGU arkivnr: 149. 603
Borested : Brøns Møllevej
6780 Skærbæk

Kommune : Tønder
Region : Syddanmark

Boringsdato : 5/10 2012

Boringsdybde : 195 meter

Terrænkote : 11,08 meter o. DNN

Brøndborer : SP-Brøndboring, Hammel

MOB-nr :

BB-journr :

BB-bornr :

Prøver

- modtaget : 7/12 2012

- beskrevet :

- antal gemt : 0

Formål : Vandværksboring

Anvendelse : Vandværksboring

Boremethode : Lufthæve

Kortblad : 1112 IINV

UTM-zone : 32

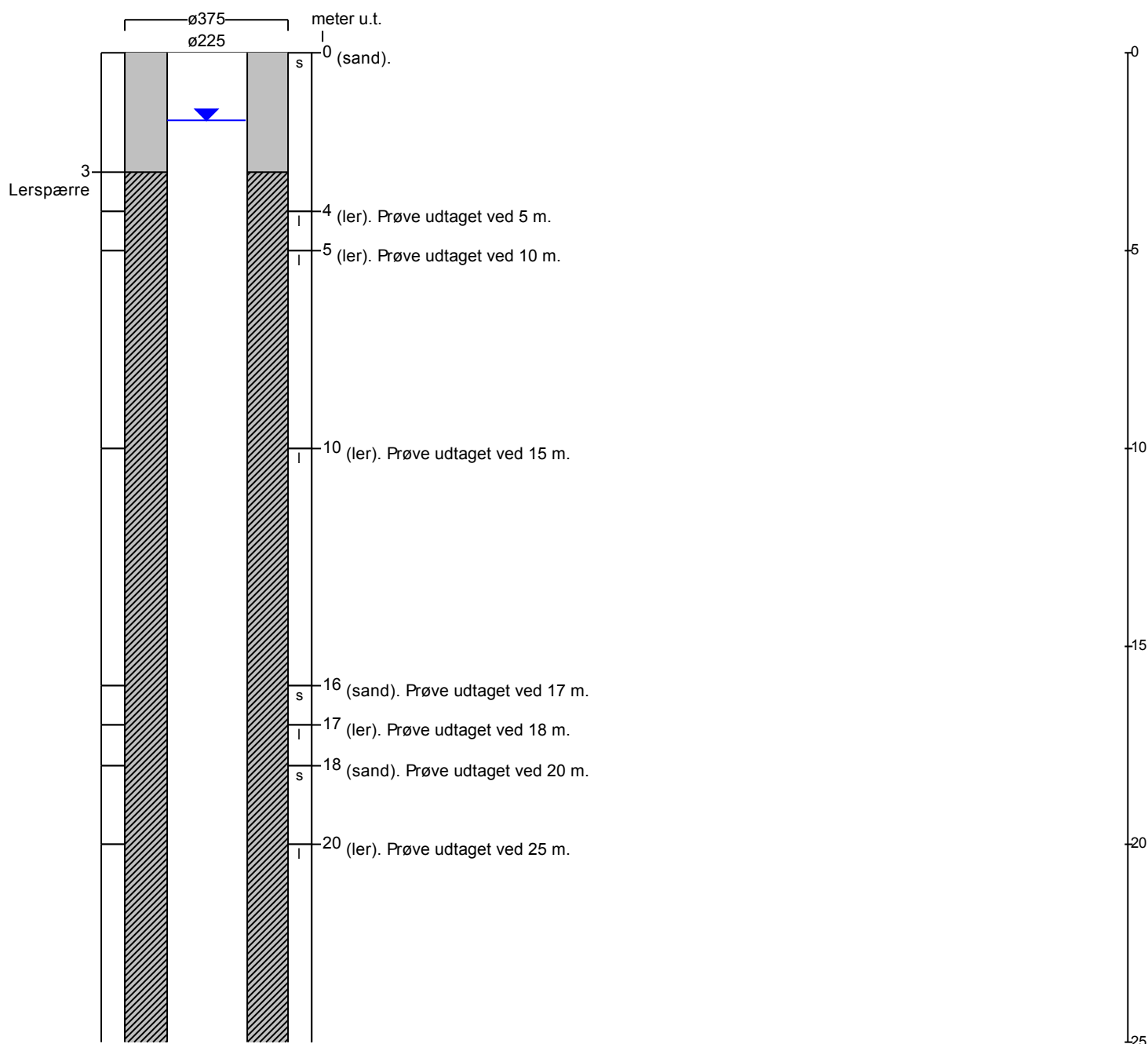
UTM-koord. : 485585, 6115320

Datum : EUREF89

Koordinatkilde : Rådg. firma


Koordinatmetode : KMS digitale kort

Indtag 1	Ro-vandstand	Pejledato	Ydelse	Sænkning	Pumpetid
(seneste)	1,72 meter u.t.	5/10 2012	60 m ³ /t	0,21 meter	1 time(r)




BORERAPPORT

DGU arkivnr: 149. 603




BORERAPPORT

DGU arkivnr: 149. 603




BORERAPPORT

DGU arkivnr: 149. 603



BORERAPPORT

DGU arkivnr: 149. 603



BORERAPPORT

DGU arkivnr: 149. 603

