

BORERAPPORT
DGU arkivnr: 149. 600
Borested : Brøns Møllevej
6780 Skærbæk

Kommune : Tønder
Region : Syddanmark

Boringsdato : 4/6 2012

Boringsdybde : 195 meter

Terrænkote : 0 meter o. DNN

Brøndbore : SP-Brøndboring, Hammel

MOB-nr :

BB-journr :

BB-bornr :

Prøver

- modtaget : 14/8 2012

- beskrevet :

- antal gemt : 0

Formål : Vandværksboring

Anvendelse : Vandværksboring

Boremethode : Lufthæve

Kortblad : 1112 IINV

UTM-zone : 32

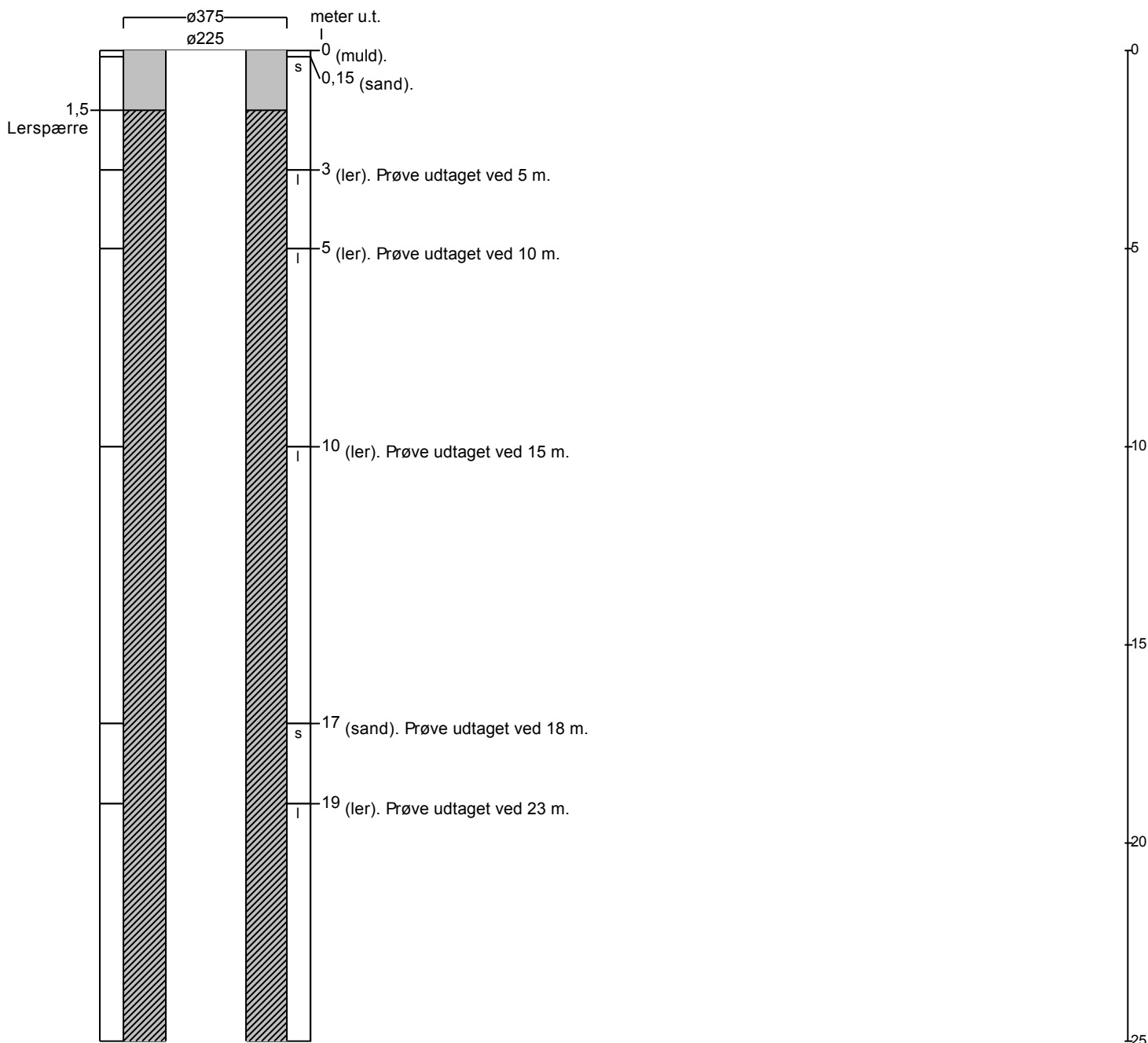
UTM-koord. : 485784, 6115258

Datum : EUREF89

Koordinatkilde : Rådg. firma


Koordinatmetode : GPS

| Indtag 1 (seneste) | Ro-vandstand | Pejledato | Ydelse | Sænkning | Pumpetid |
|--------------------|-----------------|-----------|----------------------|------------|----------|
| | -0,6 meter u.t. | 1/6 2012 | 60 m ³ /t | 3,58 meter | |




BORERAPPORT

DGU arkivnr: 149. 600




BORERAPPORT

DGU arkivnr: 149. 600




BORERAPPORT

DGU arkivnr: 149. 600



BORERAPPORT

DGU arkivnr: 149. 600



BORERAPPORT

DGU arkivnr: 149. 600

