

BORERAPPORT
DGU arkivnr: 144. 222
Borested : Årup Vandværk,
5560 Aarup

Kommune : Assens
Region : Syddanmark

Boringsdato : 17/9 1978

Boringsdybde : 82 meter

Terrænkote : 47 meter o. DNN

Brøndborer : A.& J. Rasmussen, Årup
MOB-nr :
BB-journr :
BB-bornr :

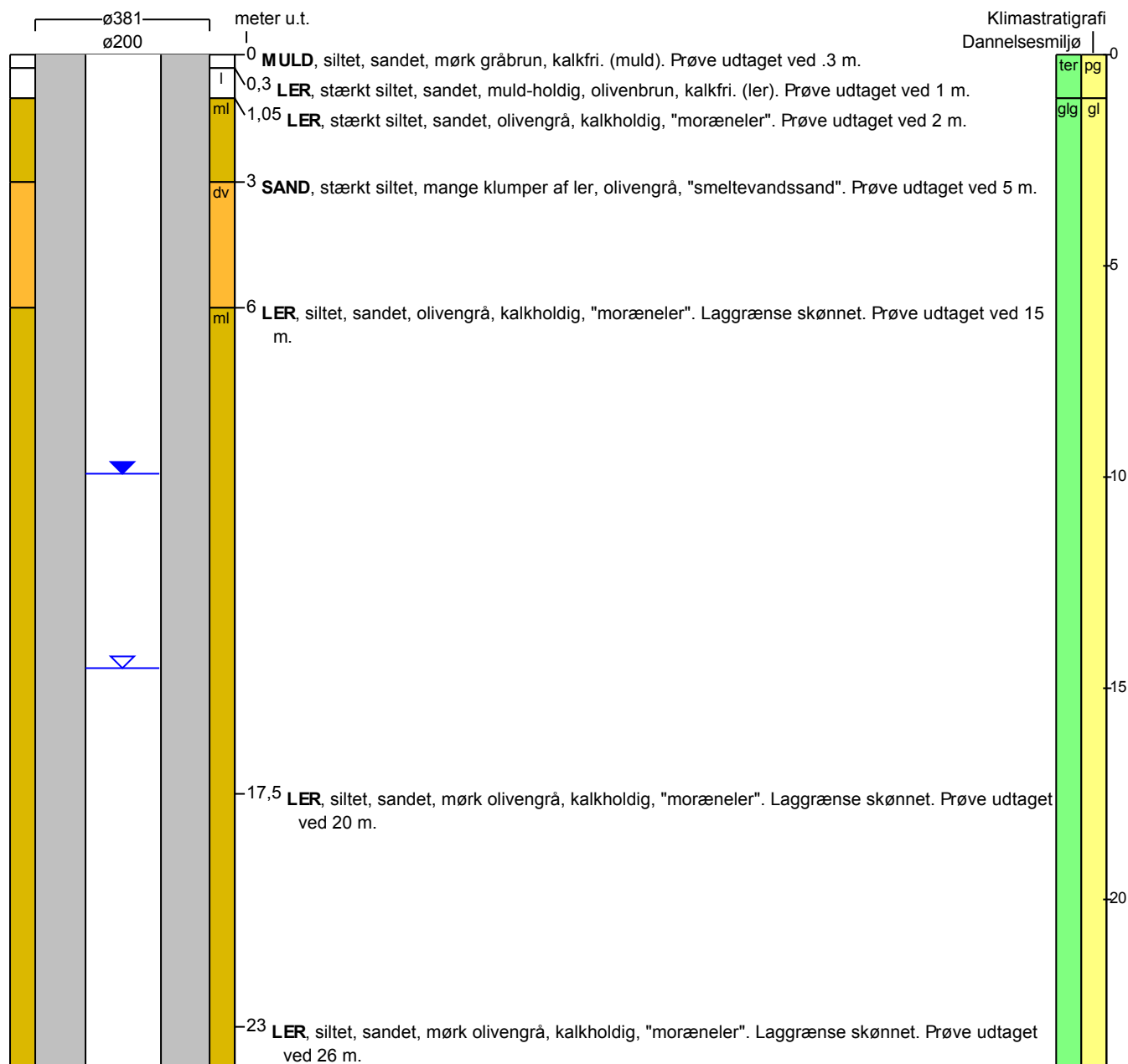
Prøver
- **modtaget** :
- **beskrevet** : 4/11 1983 af : G
- **antal gemt** :

Formål : Vandforsyningsboring
Anvendelse : Vandforsyningsboring
Boremethode : Skylleboring

Kortblad : 1312 IVNV
UTM-zone : 32
UTM-koord. : 567106, 6138256

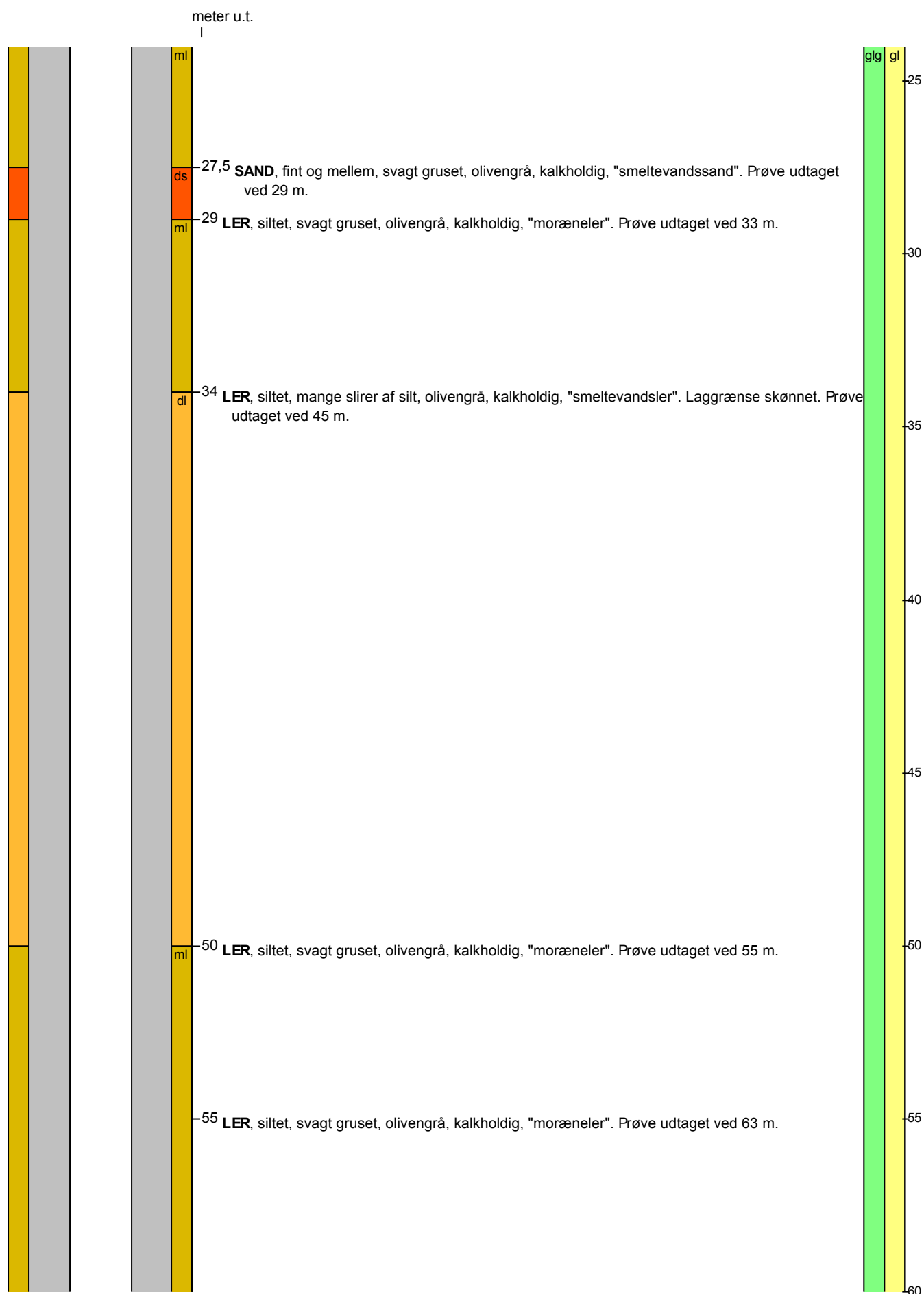
Datum : ED50
Koordinatkilde :
Koordinatmetode : Dig. på koor.bord

Indtag 1	Ro-vandstand	Pejledato	Ydelse	Sænkning	Pumpetid
(seneste)	9,9 meter u.t.	14/12 2010	30 m ³ /t	14,8 meter	192 time(r)
(første)	14,5 meter u.t.	17/9 1978			



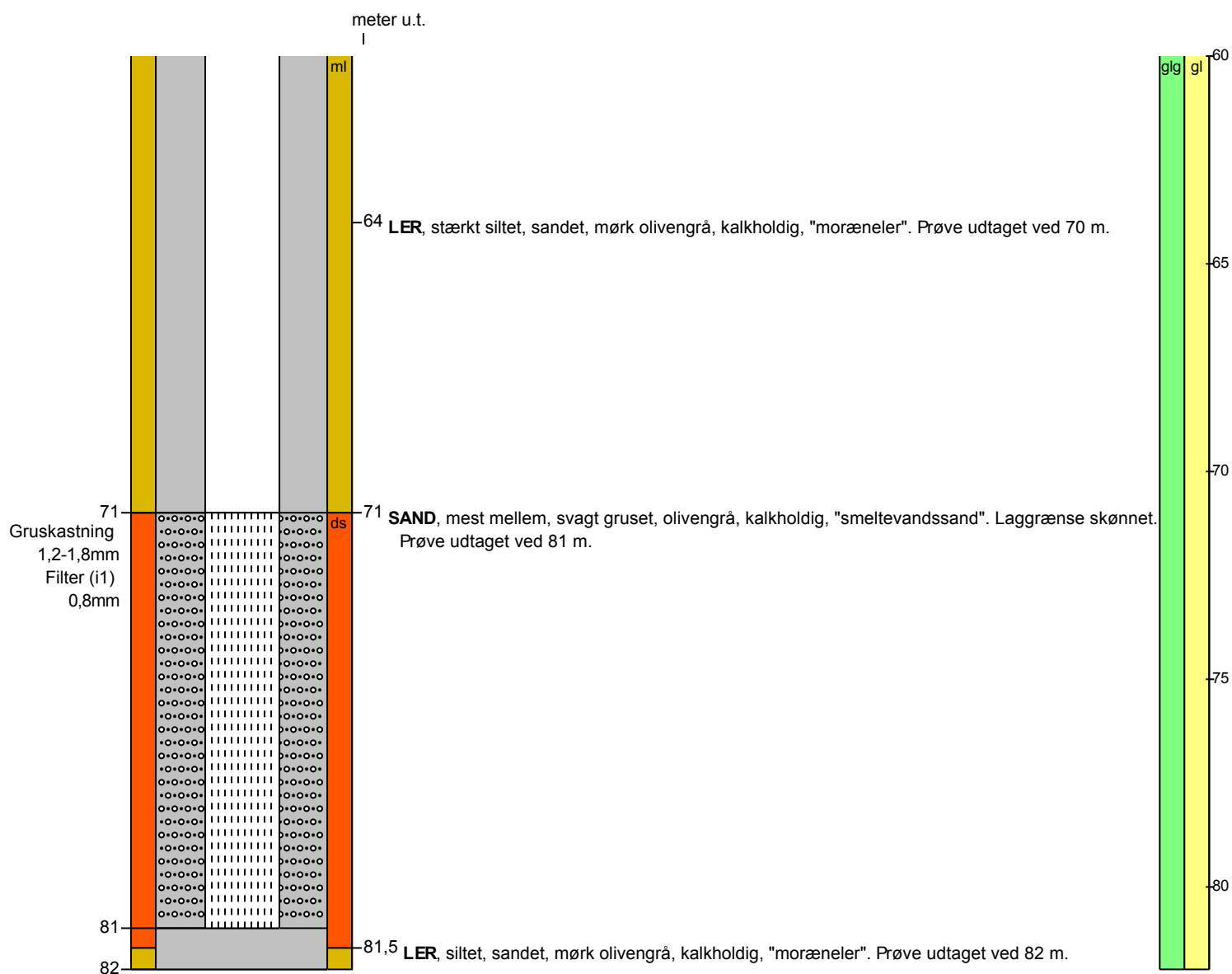
BORERAPPORT

DGU arkivnr: 144. 222



BORERAPPORT

DGU arkivnr: 144. 222



Aflejringsmiljø - Alder (klima-, krono-, litho-, biostratigrafi)

meter u.t.

0 - 1,05 terrigen - postglacial

1,05 - 82 glacigen - glacial