

BORERAPPORT
DGU arkivnr: 131. 1935
Borested : Øster Vejrupvej, Bjøvmund Vandværk
6740 Bramming

Kommune : Esbjerg
Region : Syddanmark

Boringsdato : 10/5 2001

Boringsdybde : 139,7 meter

Terrænkote : 40 meter o. DNN

Brøndbore : Ribe Brøndboreforretning ApS

MOB-nr : 37206

BB-journr :

BB-bornr :

Prøver

- modtaget : 22/11 2001 antal : 42

- beskrevet : 24/1 2002 af : AGR

- antal gemt : 0

Formål : Vandværksboring

Anvendelse : Vandværksboring

Boremethode : Lufthæve

Kortblad : 1113 IINØ

UTM-zone : 32

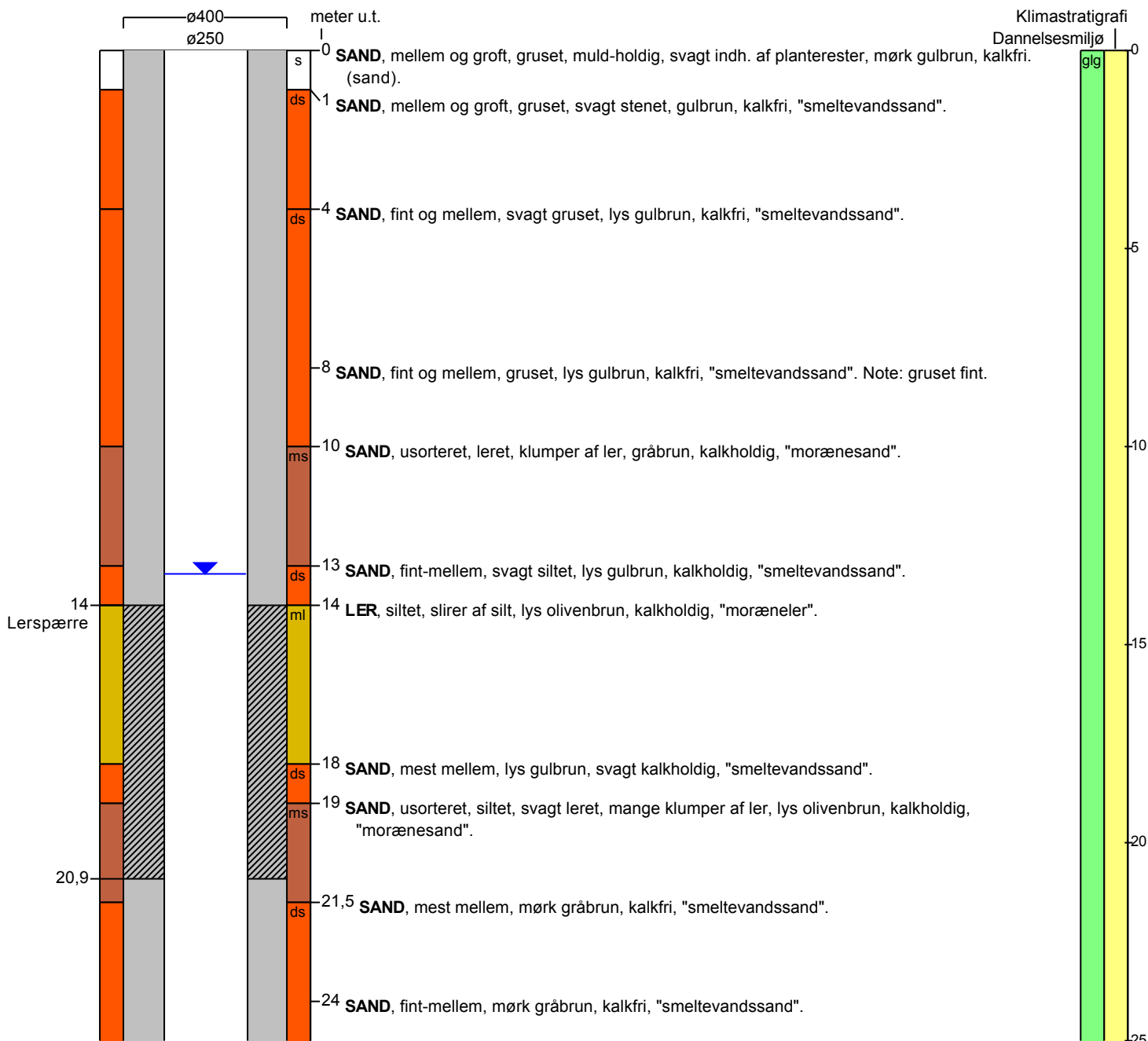
UTM-koord. : 490388, 6151843

Datum : ED50

Koordinatkilde : Amt

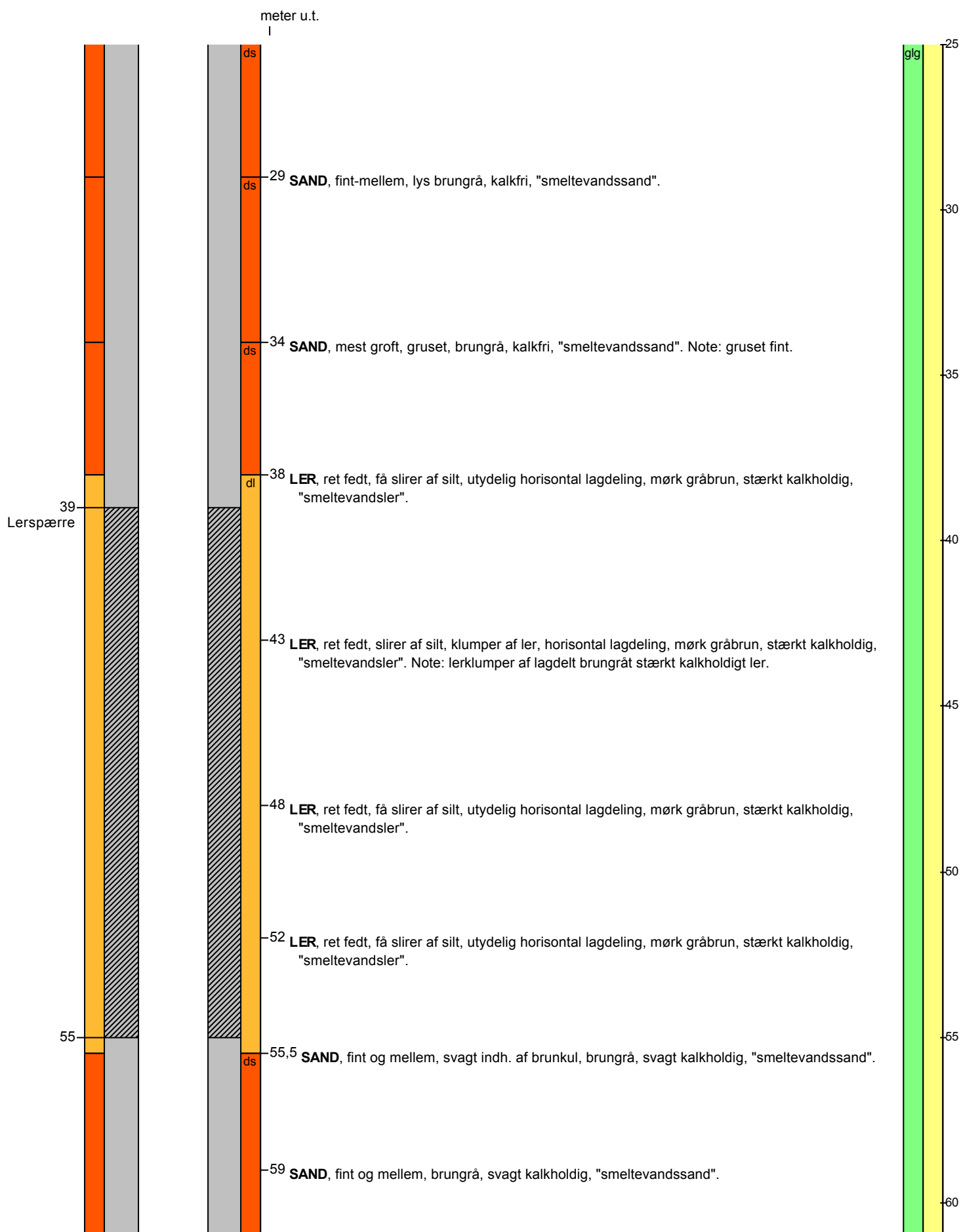
Koordinatmetode : GPS

Indtag 1	Ro-vandstand	Pejledato	Ydelse	Sænkning	Pumpetid
(seneste)	13,23 meter u.t.	10/5 2001	50 m ³ /t	5,02 meter	



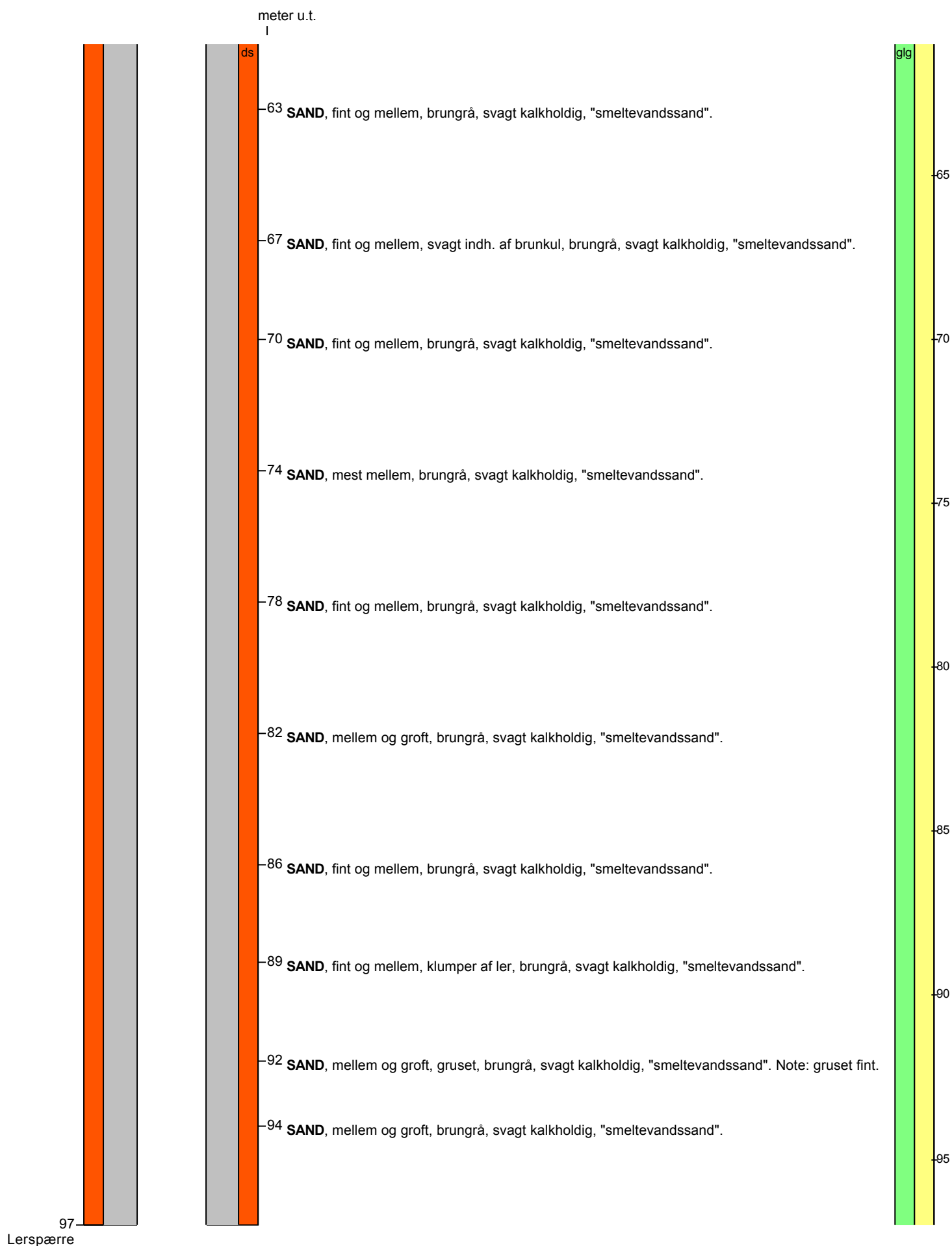
BORERAPPORT

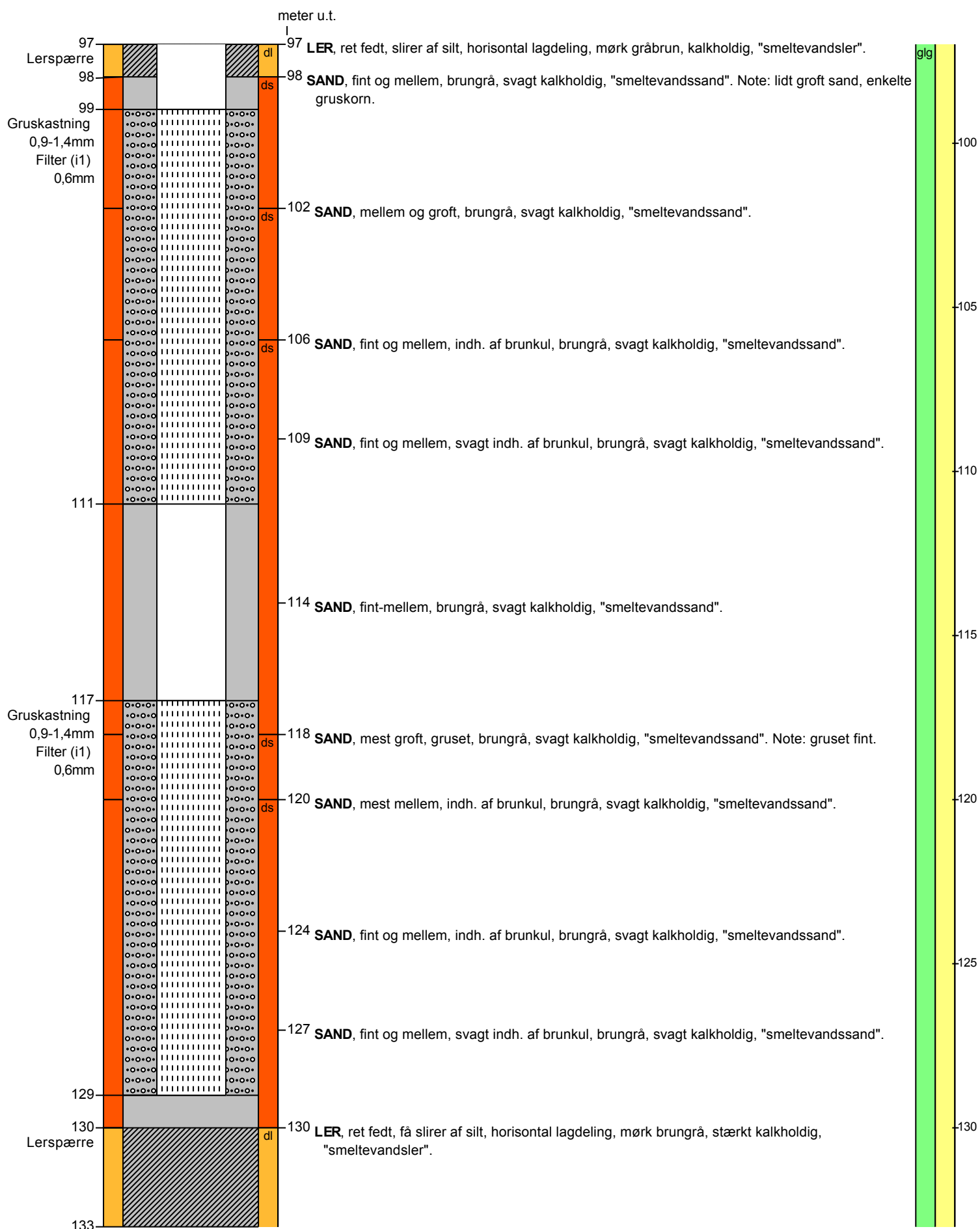
DGU arkivnr: 131. 1935



BORERAPPORT

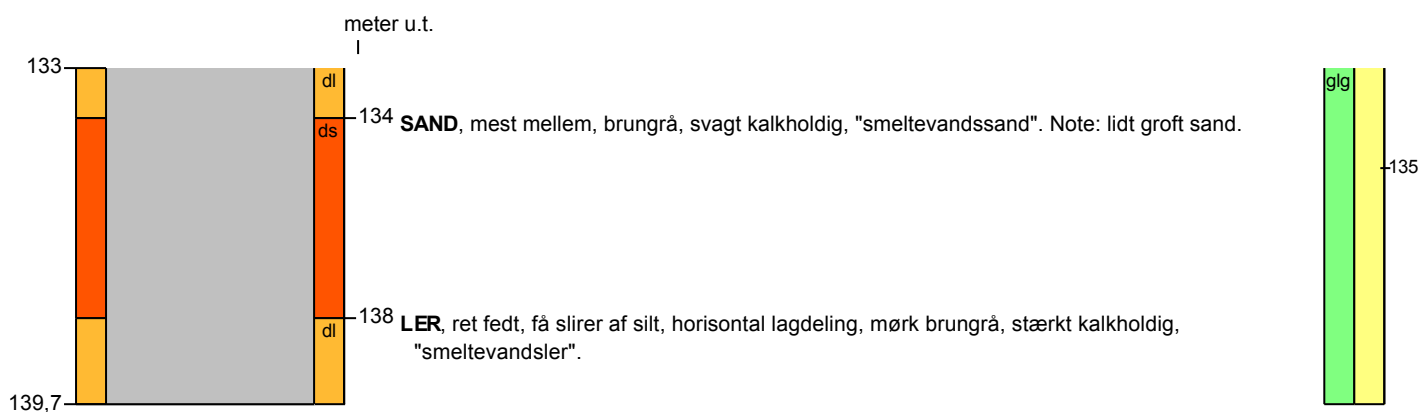
DGU arkivnr: 131. 1935



BORERAPPORT
DGU arkivnr: 131. 1935


BORERAPPORT

DGU arkivnr: 131. 1935



Aflejringsmiljø - Alder (klima-, krono-, litho-, biostratigrafi)

meter u.t.

0 -139,7 glacigen -