

BORERAPPORT

DGU arkivnr: 122. 865

Borested : Helle Plantage, Helle Vest Vandværk
6800 Varde
Bor. 3

Kommune : Varde
Region : Syddanmark

Boringsdato : 14/11 1979

Boringsdybde : 101,5 meter

Terrænkote : 26,5 meter o. DNN

Brøndborer : Harald Larsen, Varde

MOB-nr :

BB-journr :

BB-bornr :

Prøver

- modtaget : 15/2 1980 antal : 33

- beskrevet : 25/3 1983 af : MM/PG

- antal gemt : 20

Formål : Vandforsyningsboring

Anvendelse : Vandværksboring

Boremetode : Rotaryboring

Kortblad : 1113 ISV

UTM-zone : 32

UTM-koord. : 480025, 6162748

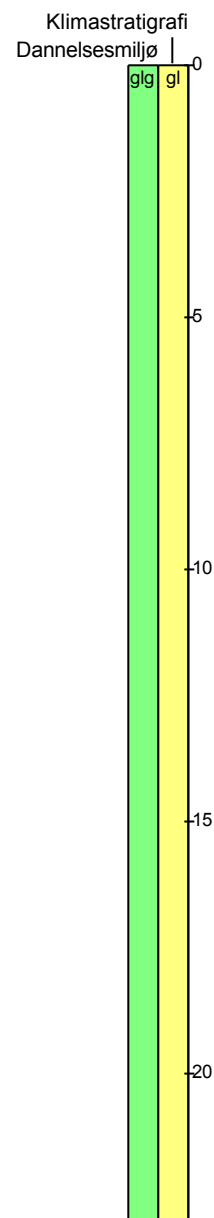
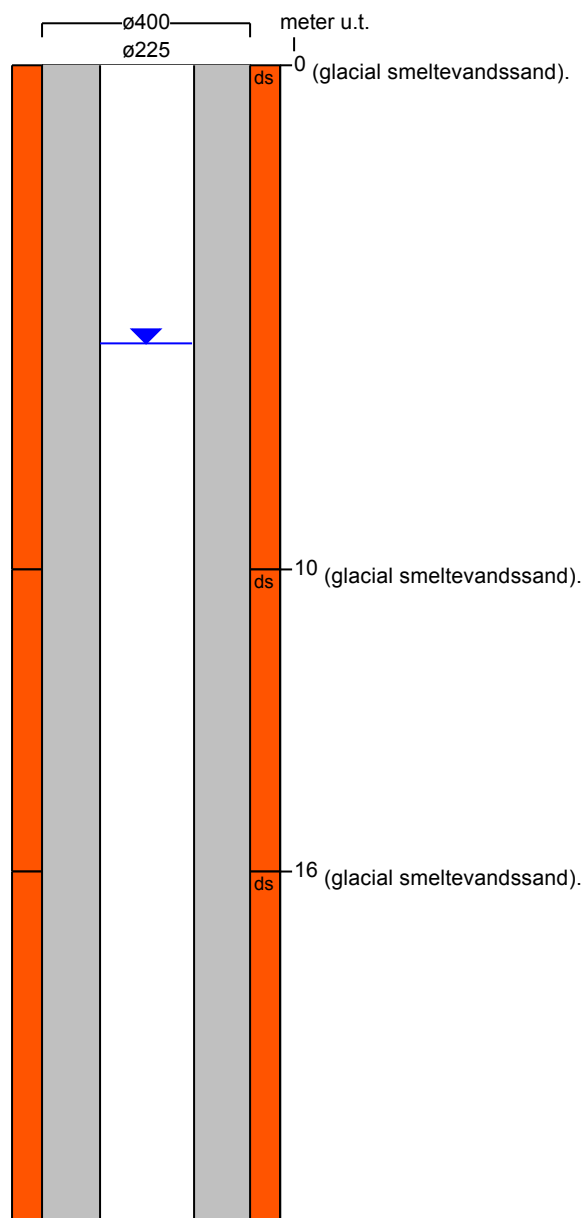
Datum : ED50

Koordinatkilde : Amt

Koordinatmetode : Top10dk


Indtag 1	Ro-vandstand	Pejledato	Ydelse	Sænkning	Pumpetid
(seneste)	5,53 meter u.t.	14/11 1979	36 m ³ /t	3 meter	22,5 time(r)

Notater : gruskastning: nr. 5




BORERAPPORT

DGU arkivnr: 122. 865



BORERAPPORT

DGU arkivnr: 122. 865



BORERAPPORT

DGU arkivnr: 122. 865



Aflejringsmiljø - Alder (klima-, krono-, litho-, biostratigrafi)

meter u.t.

0	- 40	glacigen - glacial
40	- 49	marin - interglacial
49	-101,5	glacigen - glacial