

BORERAPPORT
DGU arkivnr: 127. 219

Borested : Rorslev, Dalene 11, Rorslev Vv.
5450 Otterup
Kappendrup bor. 3

Kommune : Nordfyns
Region : Syddanmark

Boringsdato : 3/11 1982

Boringsdybde : 72 meter

Terrænkote : 17,97 meter o. DNN

Brøndborer : Vandfax

MOB-nr :

BB-journr :

BB-bornr :

Prøver

- **modtaget** : 7/12 1982 **antal** : 13

- **beskrevet** : 3/11 1983 **af** : KM/PG

- **antal gemt** :

Formål : Vandforsyningsboring

Kortblad : 1313IIINØ

Datum : EUREF89

Anvendelse : Vandværksboring

UTM-zone : 32

Koordinatkilde : Rådg. firma

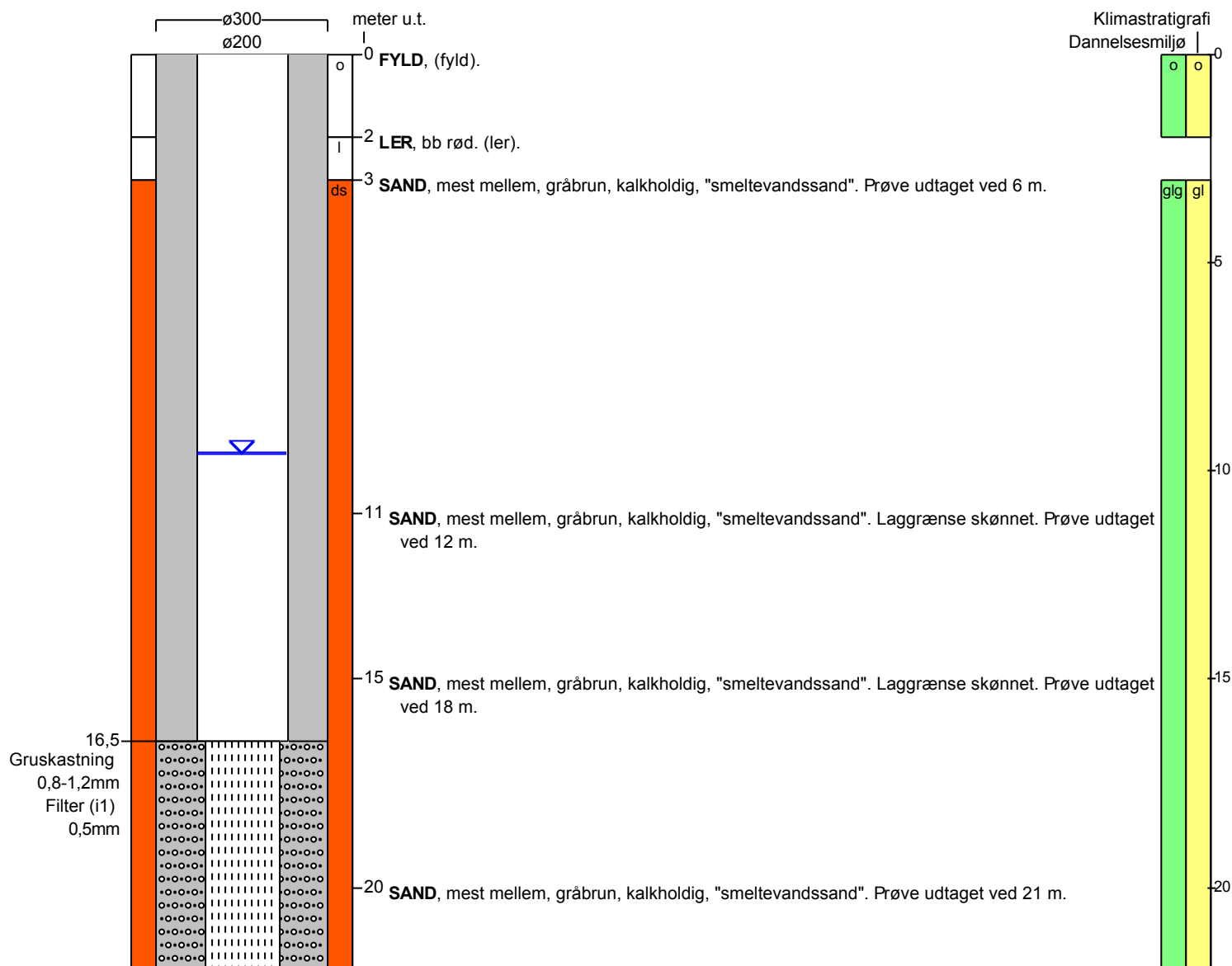
Boremethode : Rotaryboring

UTM-koord. : 583195, 6158703

Koordinatmetode : Differential GPS

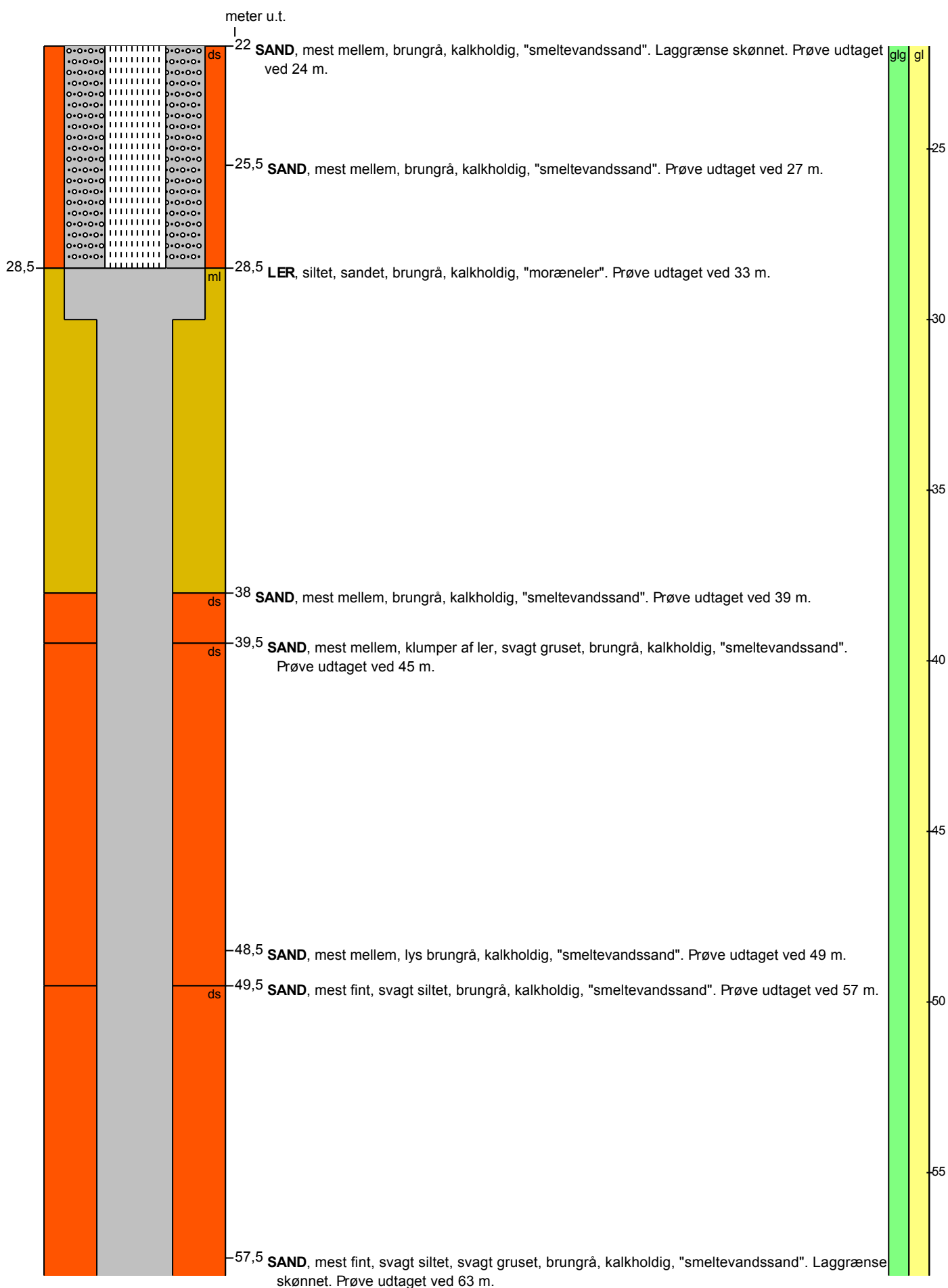
Indtag 1	Ro-vandstand	Pejledato	Ydelse	Sænkning	Pumpetid
(seneste)	9,59 meter u.t.	26/9 2008	40 m ³ /t	5,2 meter	10 time(r)
(første)	9,57 meter u.t.	3/11 1982			

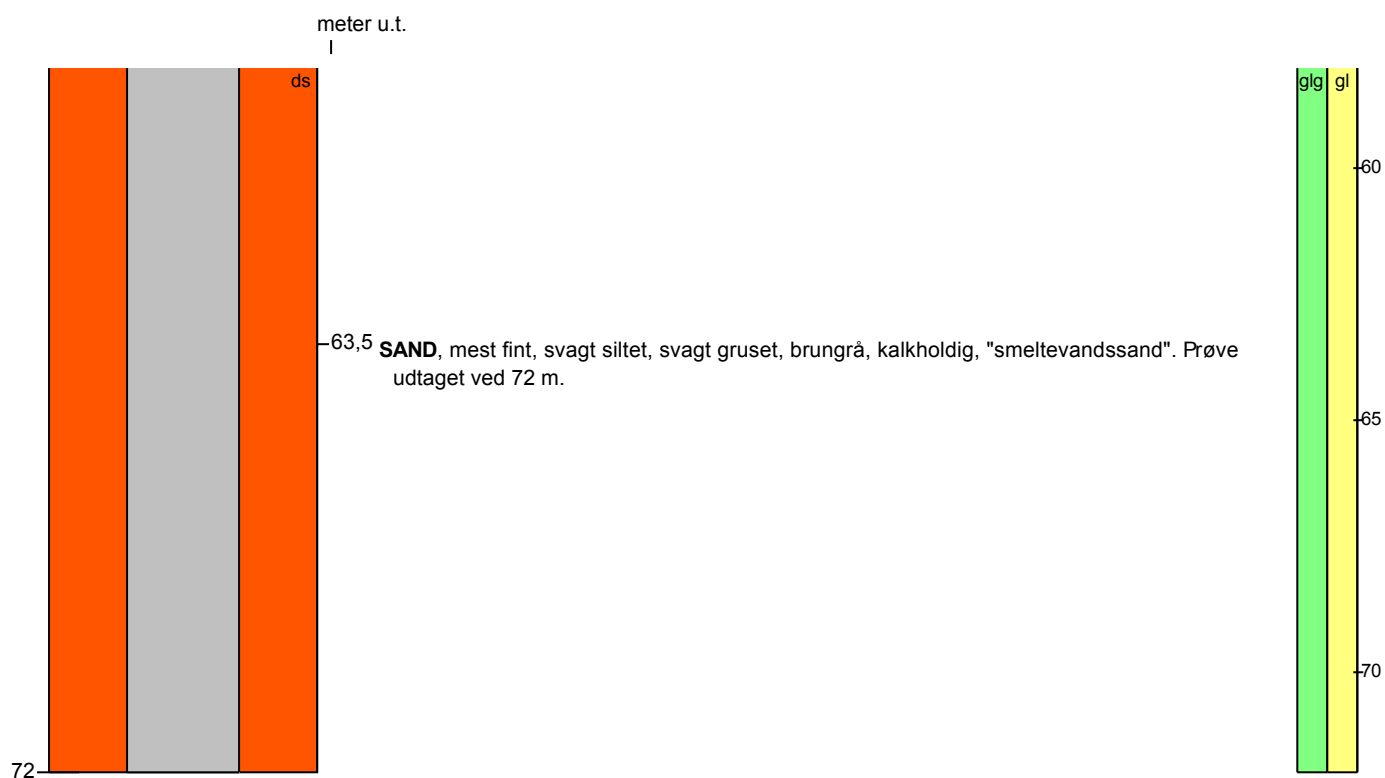
Notater : Filtergrus -grejs II



BORERAPPORT

DGU arkivnr: 127. 219





Aflejringsmiljø - Alder (klima-, krono-, litho-, biostratigrafi)

meter u.t.

0	-	2	fyld - fyld
2	-	3	
3	-	72	glacigen - glacial