

BORERAPPORT
DGU arkivnr: 190. 111
Borested : Strandvej 40
4573 Højby

Kommune : Odsherred
Region : Sjælland

Boringsdato : 10/8 1971

Boringsdybde : 120 meter

Terrænkote : 31,41 meter o. DNN

Brøndborer : N.P. Christiansen, Bagsværd

MOB-nr :

BB-journr :

BB-bornr :

Prøver

- modtaget :

- beskrevet : 28/3 1972 af : G

- antal gemt :

Formål : Vandværksboring

Anvendelse : Vandværksboring

Boremethode : Rotaryboring

Kortblad : 1414 IINØ

UTM-zone : 32

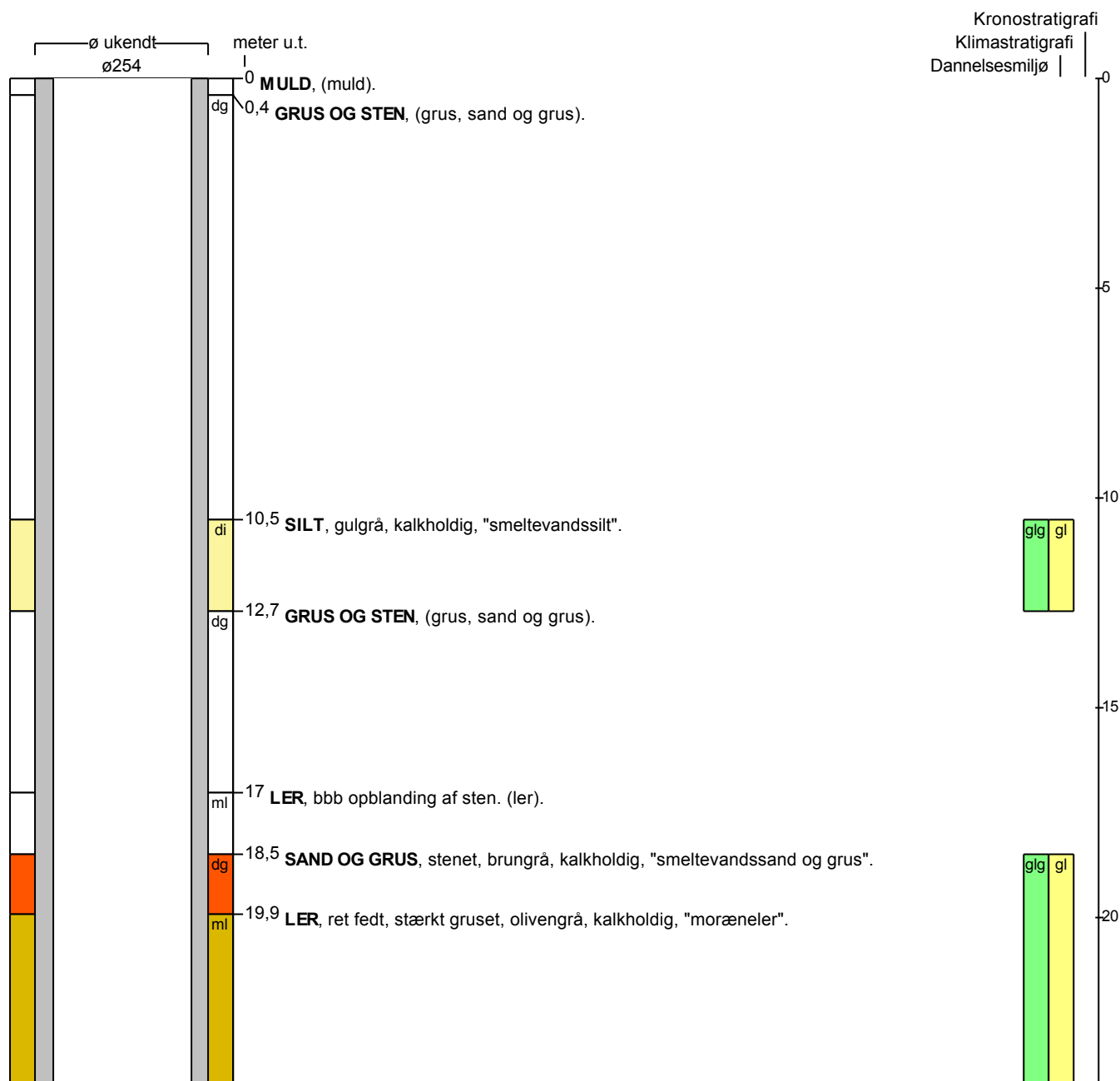
UTM-koord. : 659849, 6199618

Datum : EUREF89

Koordinatkilde : Rådg. firma

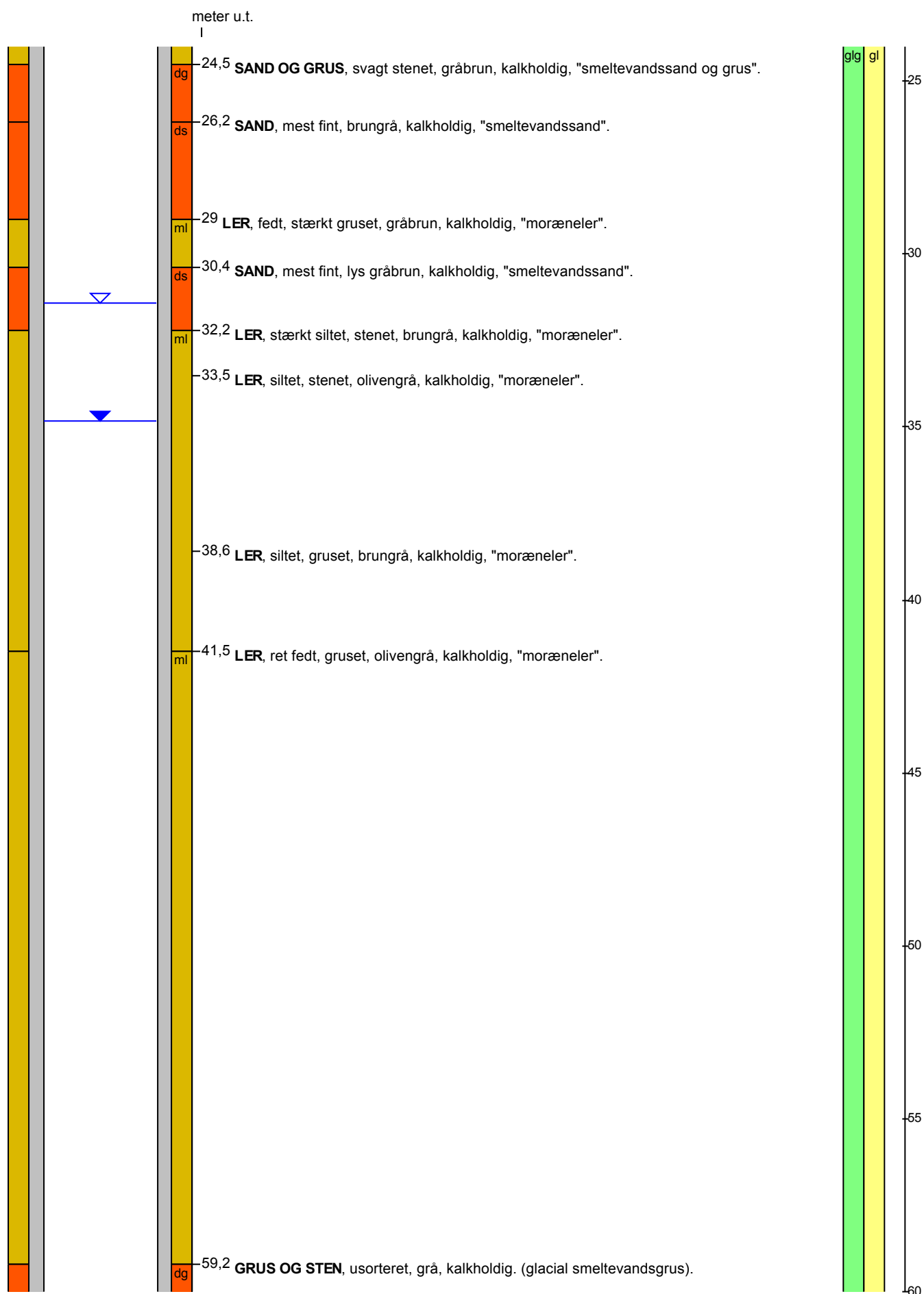
Koordinatmetode : Differential GPS

Indtag 1	Ro-vandstand	Pejledato	Ydelse	Sænkning	Pumpetid
(seneste)	34,82 meter u.t.	7/10 2020	10 m ³ /t	24 meter	24 time(r)
(første)	31,4 meter u.t.	10/8 1971			



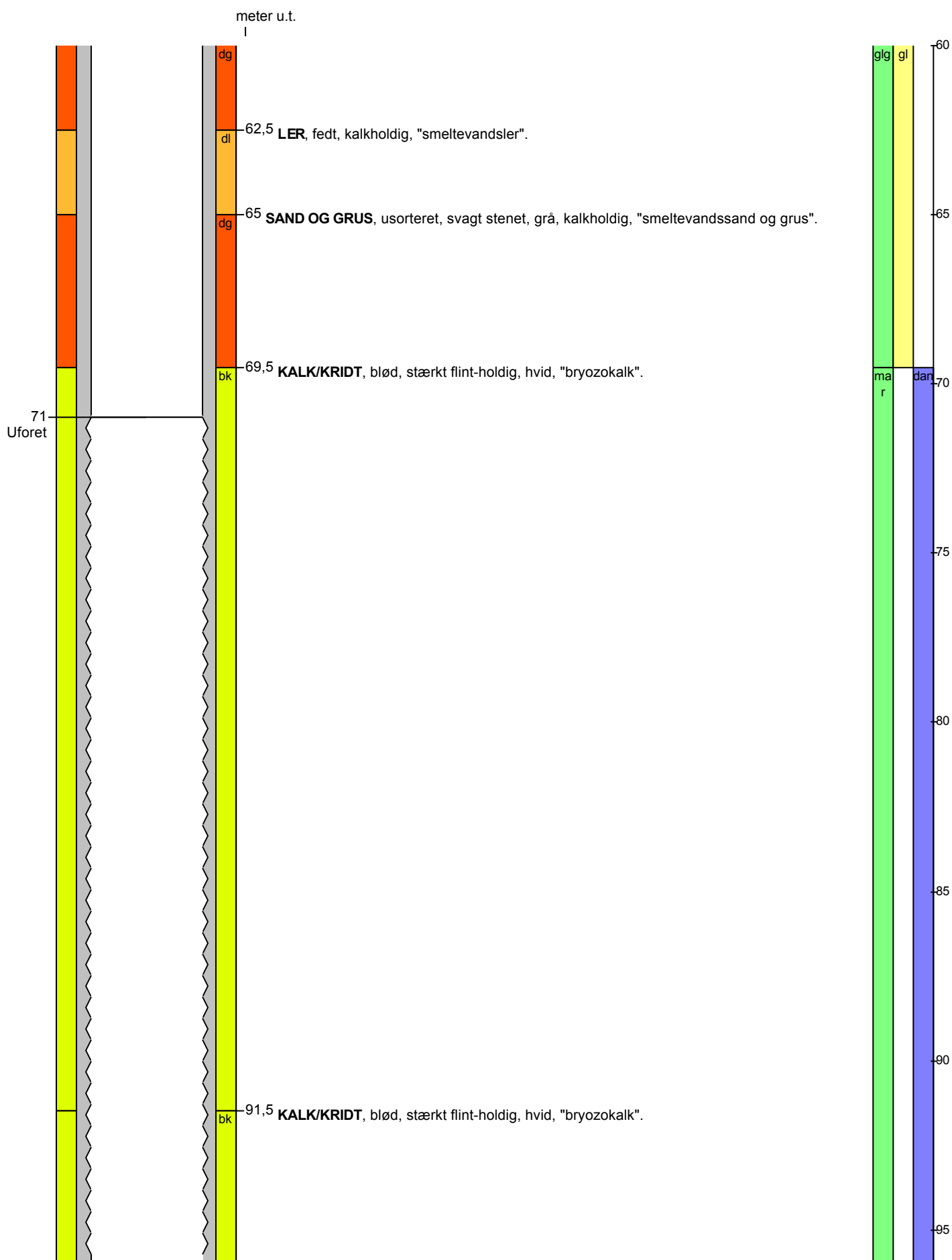
BORERAPPORT

DGU arkivnr: 190. 111




BORERAPPORT

DGU arkivnr: 190. 111



BORERAPPORT

DGU arkivnr: 190. 111



Aflejringsmiljø - Alder (klima-, krono-, litho-, biostratigrafi)

meter u.t.	
0	- 10,5
10,5	- 12,7 glacigen - glacial
12,7	- 18,5
18,5	- 69,5 glacigen - glacial
69,5	- 120 marin - danien