

**BORERAPPORT**
**DGU arkivnr: 190. 131**
**Borested** : Stenstrupvej 86  
4500 Nykøbing Sj.

**Kommune** : Odsherred  
**Region** : Sjælland

**Boringsdato** : 22/5 1974

**Boringsdybde** : 96,5 meter

**Terrænkote** : 9,57 meter o. DNN

**Brøndborer** : Thomas Brøker, Holbæk

**MOB-nr** :

**BB-journr** : EVA 5

**BB-bornr** :

**Prøver**

- modtaget :

- beskrevet : af : G

- antal gemt :

**Formål** : Vandværksboring

**Anvendelse** : Vandværksboring

**Boremethode** :

**Kortblad** : 1414 IINØ

**UTM-zone** : 32

**UTM-koord.** : 658539, 6201698

**Datum** : EUREF89

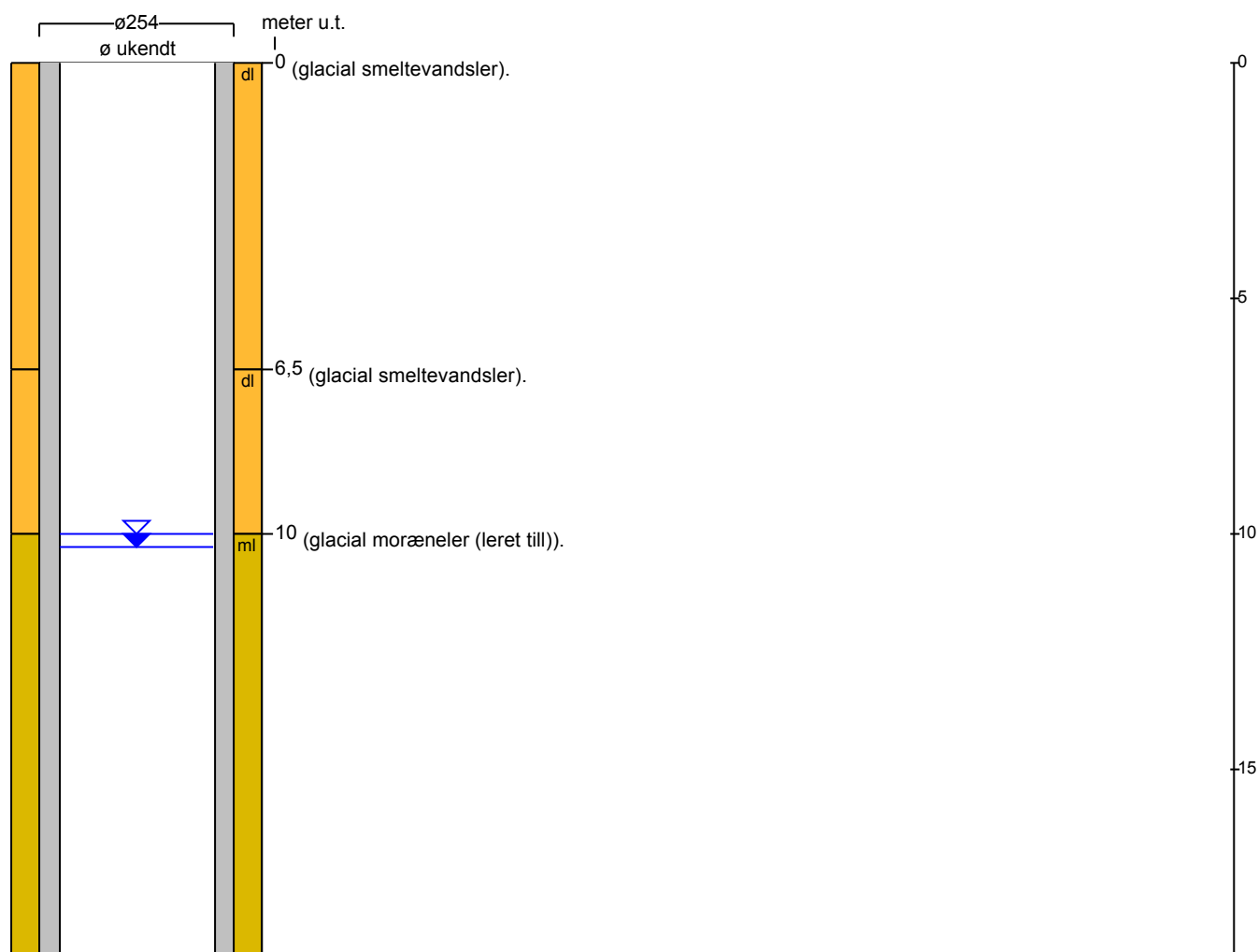
**Koordinatkilde** : Rådg. firma

**Koordinatmetode** : Differential GPS

	Ro-vandstand	Pejledato	Ydelse	Sænkning	Pumpetid
<b>Indtag 1</b> (seneste)	10,27 meter u.t.	1/12 2020	10 m <sup>3</sup> /t	8,86 meter	1 time(r)
(første)	10 meter u.t.	22/5 1974			

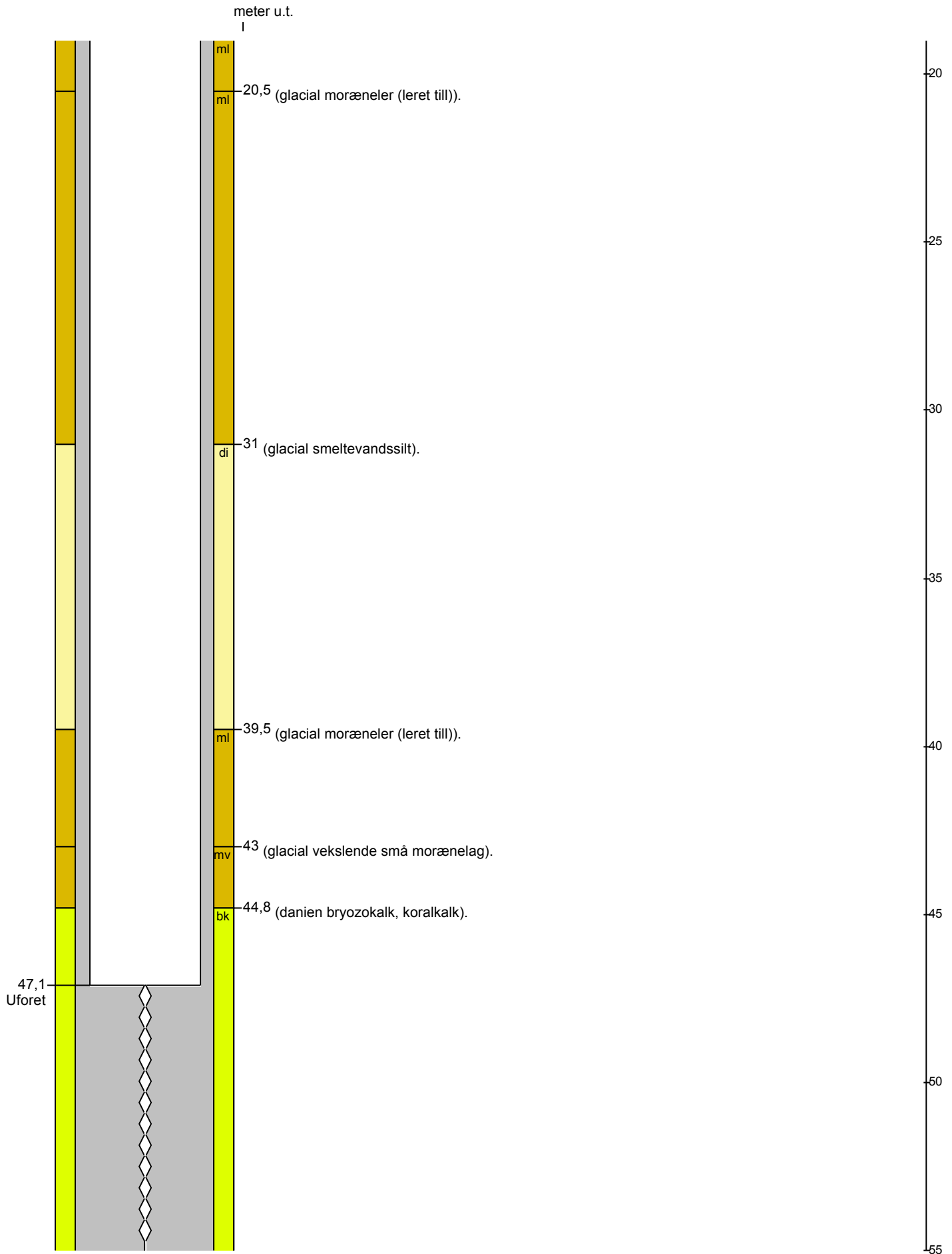
**Tilbagepejling**

**Indtag 1** Tid: 0min Vsp: 18,16m , Tid: 1min Vsp: 16,24m , Tid: 2min Vsp: 14,88m , Tid: 3min Vsp: 13,99m , Tid: 4min Vsp: 13,42m , Tid: 5min Vsp: 12,96m , Tid: 6min Vsp: 12,57m , Tid: 7min Vsp: 12,26m , Tid: 8min Vsp: 12,06m , Tid: 9min Vsp: 11,7m , Tid: 10min Vsp: 11,39m , Tid: 14min Vsp: 11,03m , Tid: 20min Vsp: 10,61m , Tid: 30min Vsp: 10,18m , Tid: 41min Vsp: 9,91m , Tid: 51min Vsp: 9,78m , Tid: 60min Vsp: 9,7m , Tid: 74min Vsp: 9,62m



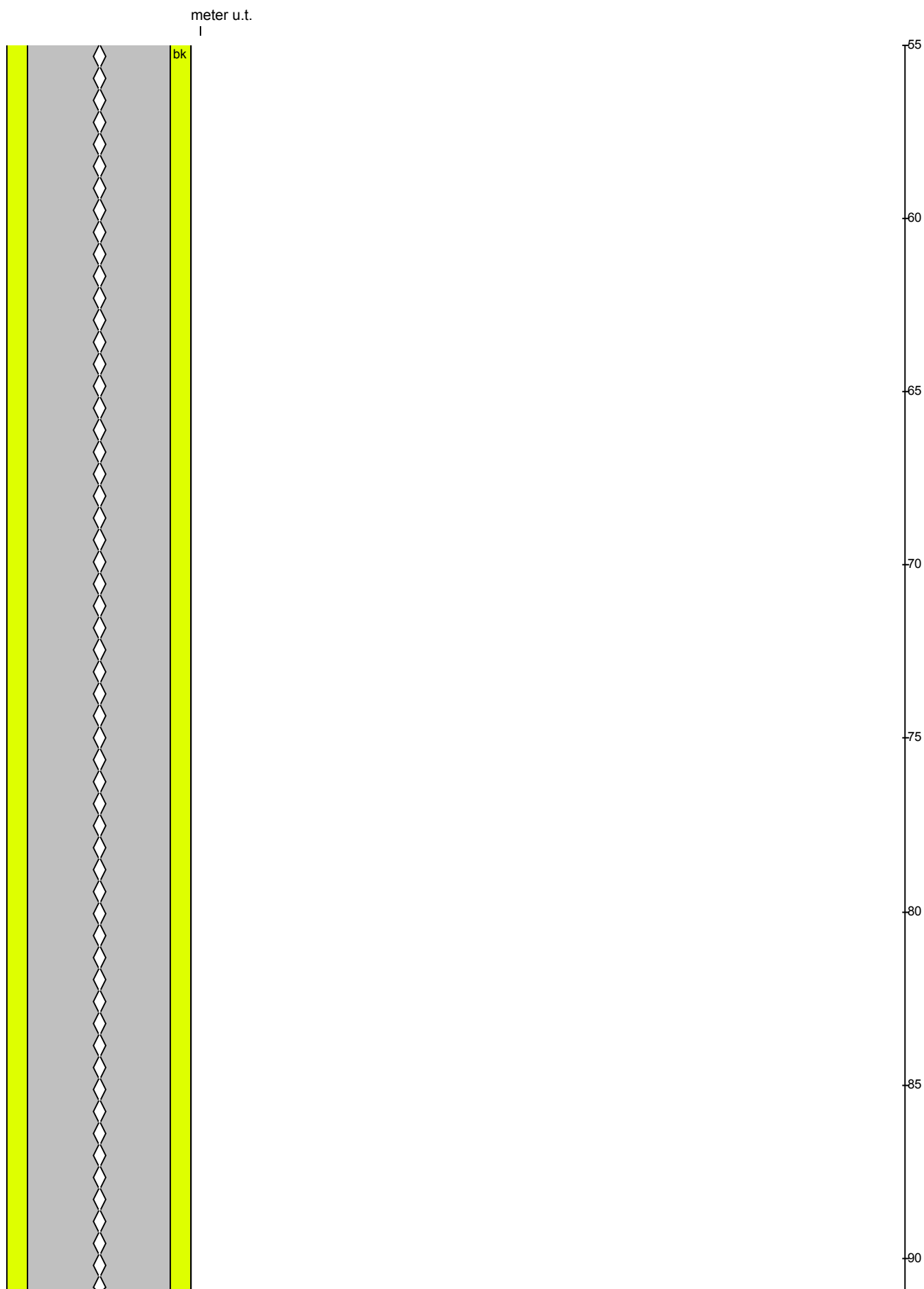
# BORERAPPORT

DGU arkivnr: 190. 131



# BORERAPPORT

DGU arkivnr: 190. 131



# BORERAPPORT

DGU arkivnr: 190. 131

