


**BORERAPPORT****DGU arkivnr: 141. 1447****Borested** : Røddinggårdsvej  
6630 Rødding**Kommune** : Vejen  
**Region** : Syddanmark**Boringsdato** : 22/9 2022**Boringsdybde** : 136 meter**Terrænkote** : 44,83 meter o. DNN**Brøndborer** : Vandfax**MOB-nr** :**BB-journr** :**BB-bornr** :**Prøver**

- modtaget : 15/2 2023


- beskrevet :

- antal gemt :

**Formål** : Vandværksboring**Anvendelse** :**Boremethode** : Lufthæve**Kortblad** : 1212 IVNV**UTM-zone** : 32**UTM-koord.** : 502948, 6134321**Datum** : WGS84**Koordinatkilde** : Brøndborer**Koordinatmetode** : GPS


# BORERAPPORT

DGU arkivnr: 141. 1447



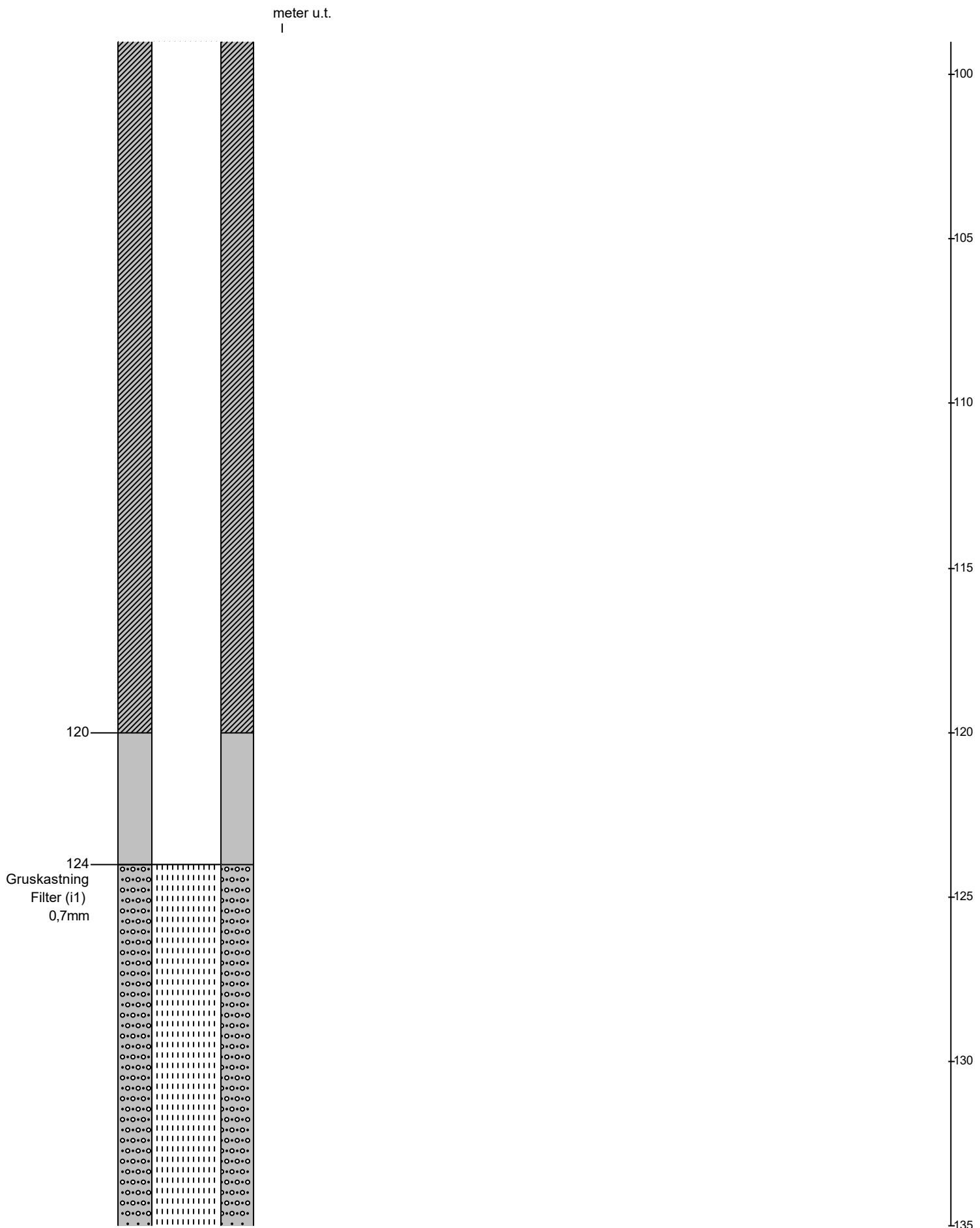
# BORERAPPORT

DGU arkivnr: 141. 1447



# BORERAPPORT

DGU arkivnr: 141. 1447



# BORERAPPORT

DGU arkivnr: 141. 1447

