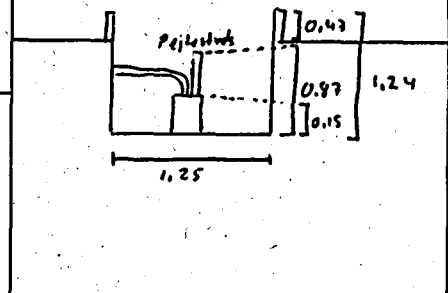




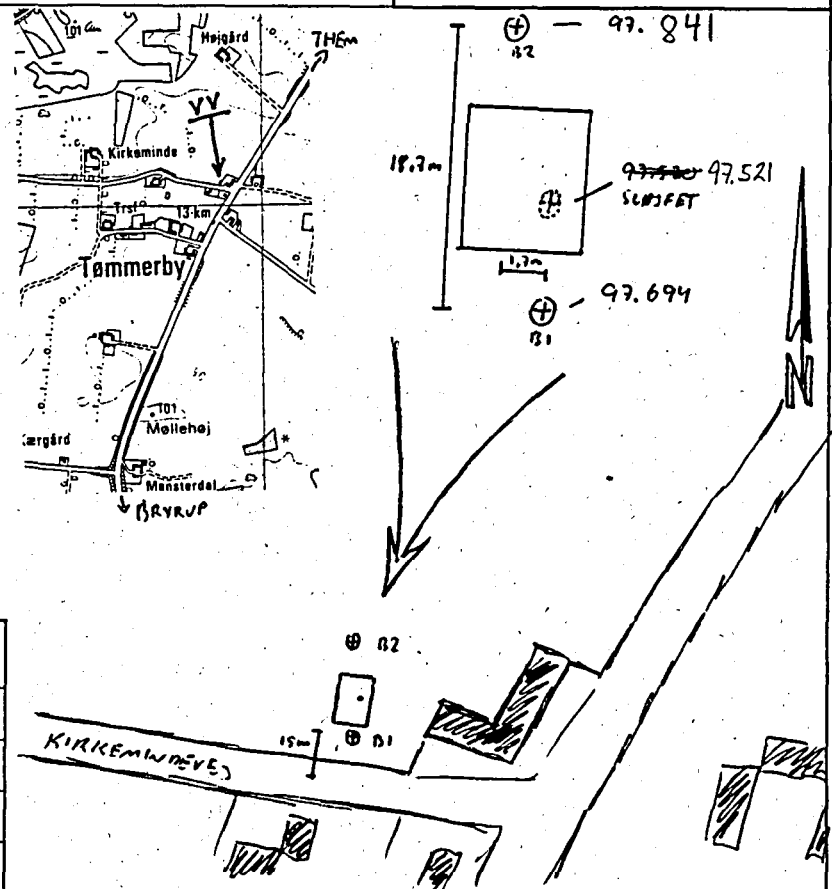
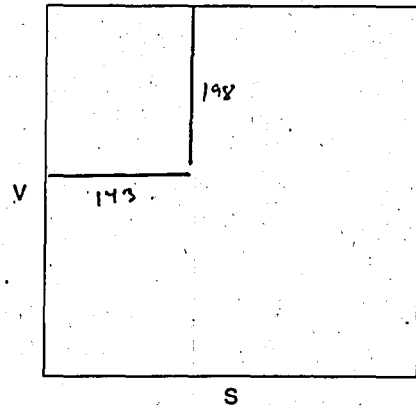
Lokaliseringskema

Navn	Tømmerby vandværk		D.G.U. arkiv nr.	97. 694
Adresse			Anvendelse:	Vandforsyning
			Pejlbarehed:	OK
<input type="checkbox"/> Ejerskifte	Ejendommens eller virksomhedens art			
Oplysninger	Overført fra boreprofil	Oplyst på stedet		Pejleresultater
	til m.u.t.	til m.u.t.		Målepunkt:
Forerørsdiameter	160 mm 50			Målepunkt terræn: m
Boreddybde	57 m u.t.			Vandstand u. målepunkt: m
Vandspejl dybde	40,7			Vandstand terræn: m
Vandmængde	8 m ³ /t 8,5 ms	m ³ /t ms		Tid siden pumpning:
Boringen udført	Ar	af	Pumpetype:	
	13.05.80	BENT KRUSE KSELLERUP	Lodret snit gennem brønd eller boring med angivelse af målepunkt	
Lokaliseret	Dato	af		
	17/8-93	PHK.		
Oplysninger meddelt af				
Bemærkninger				



Beliggenhedsskitse: KORT 37

Afstande fra kortkanter i mm
Kortblad nr. 1214 I SV



Terrænkote	:	95	m
Aflæst på kort i terræn	:		
Niv. punkt	:		
Kote for niv. pkt.	:		m
Niv. punkt terræn:	:		m
Niv. terræn kote	:		m