

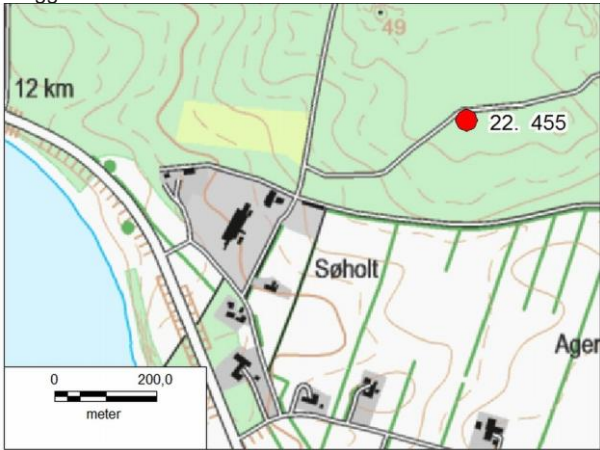



LOKALISERINGSSKEMA		Lokaliseringsdato 04/09/2012	Modtaget GEUS d. 27-09-2012	DGU ark. nr. 22. 455	
Lokaliseret af: Firmanavn: Orbicon A/S		Lokaliseret af, initialer Ole Andersen	Brøndborerjournaliseringsnr.	Borerapport nr. (MOB)	
		Indtagsnr. 1			
		Intern registrerings - eller journaliseringsnr. 1321100068			
Side 1/2		Lokaliseringsskemaet sendes i udfyldt stand til			
		GEUS Danmarks og Grønlands Geologiske Undersøgelse Øster Voldgade 10 1350 København K Telefon: 38 14 20 00 Telefax: 38 14 20 50			
Borestedet adresse	Vejnavn og nr, nærmeste by eller lokalitetsnavn(e) Søholtvej 1B		Kommune Thisted Kommune		
	Postnr. og by 7700 Thisted		Region Nordjylland		
	Ejendomsnavn / firma / matr. nr. 5k V. Vandet By, V. Vandet				
Borings- oplysninger	Brøndborer		udført den	Forerørsdiameter (mm)	
	Største dybde (m)				
Oplysninger ifølge borerapport <input checked="" type="checkbox"/>		Oplysninger givet på stedet - ingen borerapport <input type="checkbox"/>	Lokalt borningsnummer		
Borestedets lokalisering	Borestedet forevist af		Boringens ejer på lokaliseringstidspunktet Vester Vandet VV		
	Boringens tilgængelighed:		Pejlbart:		
	I pumpehus <input type="checkbox"/>	I gammel brønd <input type="checkbox"/>	Kun brønd <input type="checkbox"/>	Ja	
	Fritliggende installationsbrønd <input checked="" type="checkbox"/>	Borerør står frit <input type="checkbox"/>	Andet: <input type="checkbox"/>	Indvendig diameter i pejestuds (m): 0.025	
Øvrige oplysninger om boringen, f.eks. pejlbarehed, ejer.					
Beliggenhedsskitse:		Anlæggets indretning:			
					
Datum		ED50 <input type="checkbox"/>	ETRS89/WGS84/EUREF89 <input checked="" type="checkbox"/>	UTM Zone 32	
Koordinater UTM		X: 474449.765 Y: 631997.513		Pejlepunktsbeskrivelse Top pejestuds	
Målt med DGPS <input checked="" type="checkbox"/>		GPS <input type="checkbox"/>	KM's digitale kortsæt <input type="checkbox"/>	Pejlepunkt m under boringsfikspunkt	
Dig. Luffoto <input type="checkbox"/>		Andet: <input type="checkbox"/>		Pejlepunktskote	
GPS afvigelse på X,Y (m): 0.03				Pejling af vandspejl under pejlepunkt	
Terrænkote		Terrænkoten er højden over havniveau regnet med fortegn (m) 41.38		Pejlesituation: Vandspejlskote	
GPS afvigelse på Z (m) 0.06		DGPS <input checked="" type="checkbox"/>	GPS <input type="checkbox"/>	Nivelleret <input type="checkbox"/>	
System DNN <input type="checkbox"/>		DVR90 <input checked="" type="checkbox"/>	Andet: <input type="checkbox"/>		
Anvendelse	Vandværksboring		Aflåst: <input checked="" type="checkbox"/> Nøglejer: Vester Vandet VV		

LOKALISERINGSSKEMA		Lokaliseringsdato 04/09/2012	Modtaget GEUS d. 27-09-2012	DGU ark. nr. 22. 455
Lokaliseret af: Firmanavn: Orbicon A/S		Lokaliseret af, initialer Ole Andersen	Brøndborerjournaliseringsnr.	Borerapport nr. (MOB)
		Indtagsnr. 1		
		Internt registrerings - eller journaliseringsnr . 1321100068		
Side 2/2		Lokaliseringsskemaet sendes i udfyldt stand til		
		 GEUS Danmarks og Grønlands Geologiske Undersøgelse	Øster Voldgade 10 1350 København K	Telefon: 38 14 20 00 Telefax: 38 14 20 50
Oversigtsfoto		Suppl. foto		
				
Vandprøvetagning	Muligt? Ja			
	Bemærkning/Hvad kræves Hane i boring			
Datalogger	Vandbehandling før prøveudtagningspunkt? Nej			
	Kan datalogger opsættes?			
Pejlbarhed	Hvad skal gøres for at boringen kan pejles?			