

# BORERAPPORT

DGU arkivnr: 69. 812

**Borested** : Udbyhøjvej  
8900 Randers C

**Kommune** : Randers  
**Region** : Midtjylland

**Boringsdato** : 5/7 2016

**Boringsdybde** : 110 meter

**Terrænkote** : 27,04 meter o. DNN

**Brøndborer** : Søren Pedersen Brøndboring A/S

**MOB-nr** :

**BB-journr** :

**BB-bornr** :

**Prøver**

- modtaget : 2/5 2017 antal : 14

- beskrevet : 6/9 2018 af : JWP

- antal gemt : 0

**Formål** : Vandværksboring

**Anvendelse** :

**Boremethode** : Lufthæve,Lufthæve

**Kortblad** : 1315 IVSV

**UTM-zone** : 32

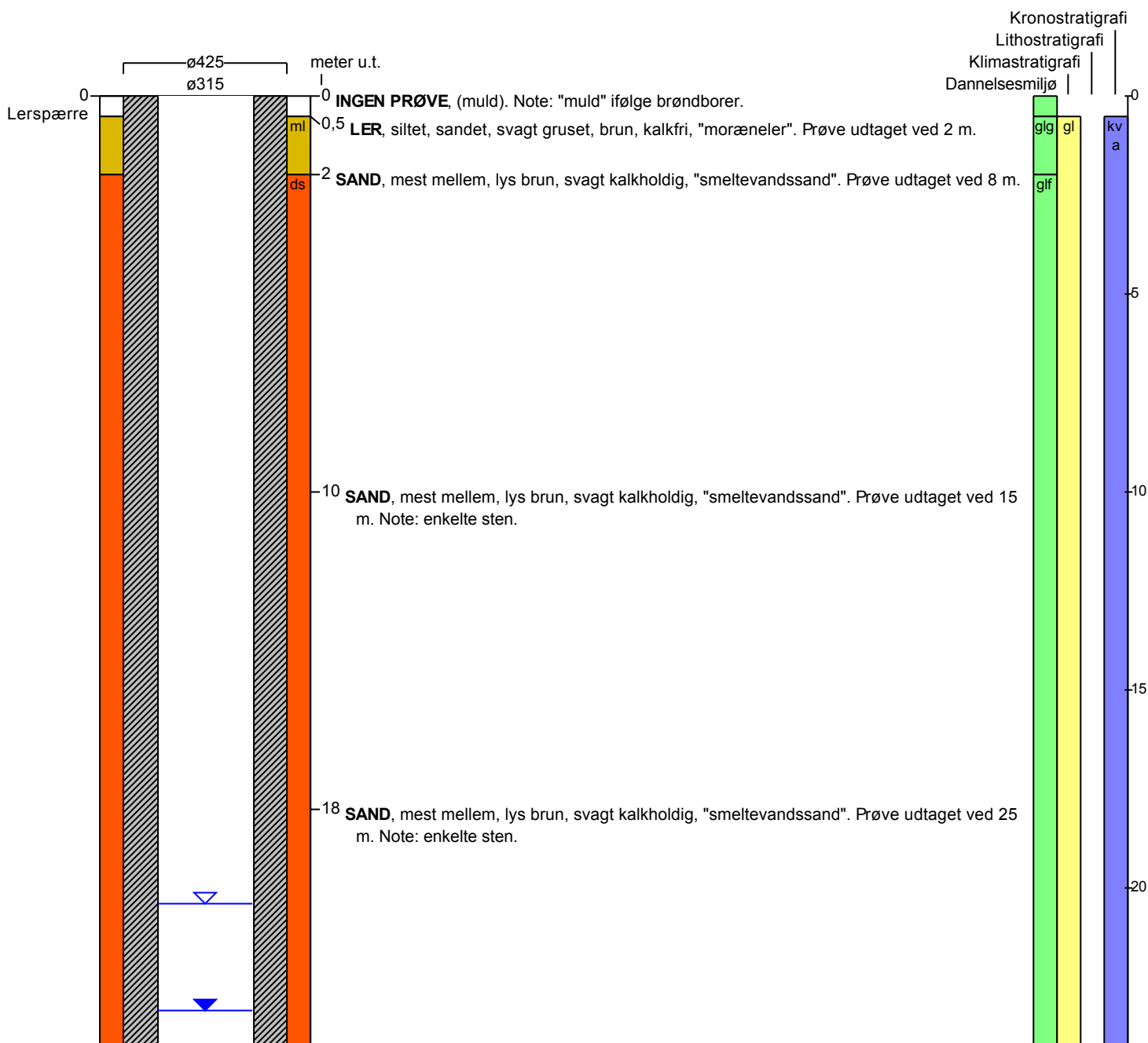
**UTM-koord.** : 567095, 6260238

**Datum** : WGS84

**Koordinatkilde** : Brøndborer

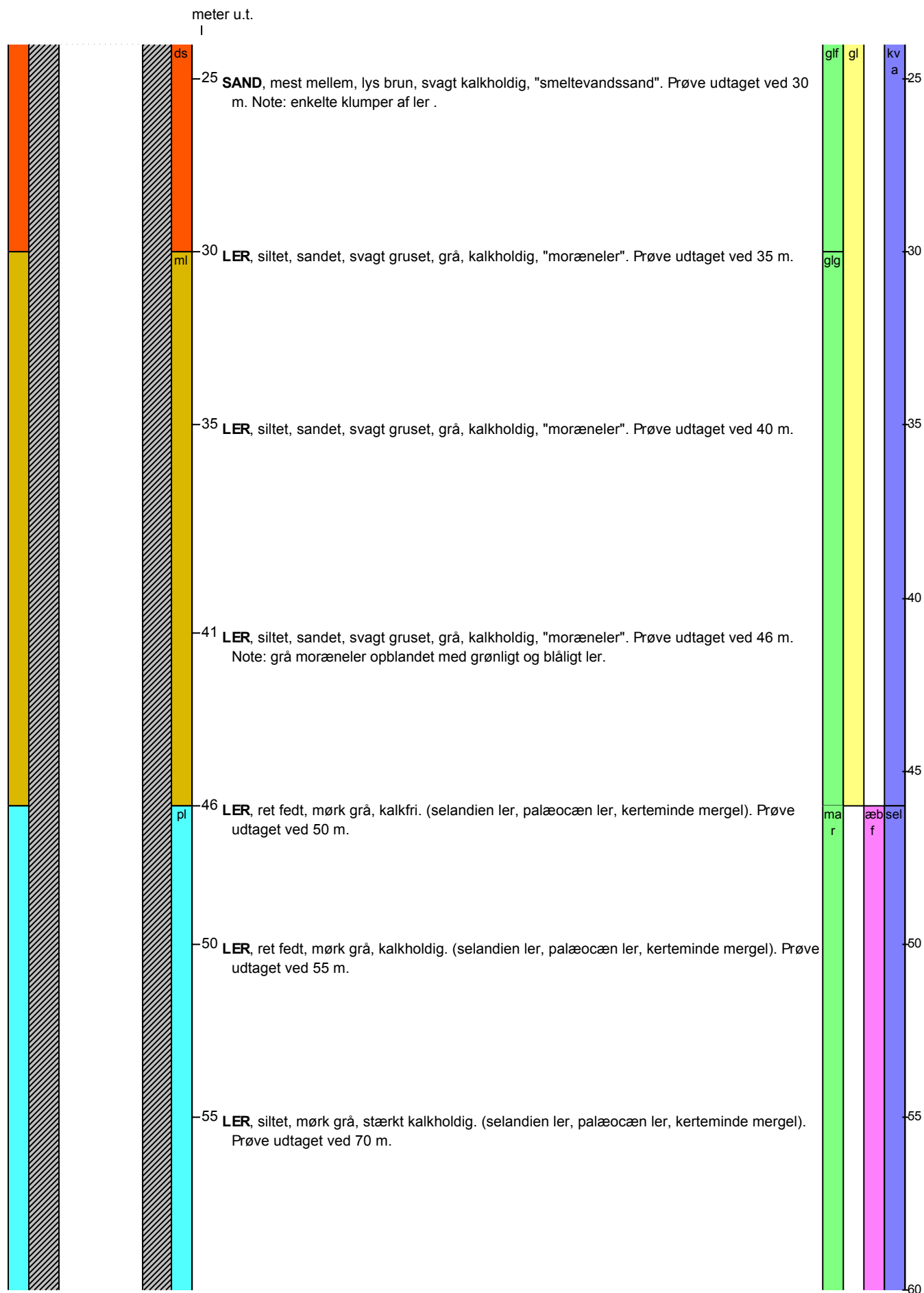
**Koordinatmetode** : GPS

Indtag 1	Ro-vandstand	Pejledato	Ydelse	Sænkning	Pumpetid
(seneste)	23,1 meter u.t.	28/12 2019	70 m <sup>3</sup> /t	5,1 meter	4 time(r)
(første)	20,4 meter u.t.	5/7 2016			



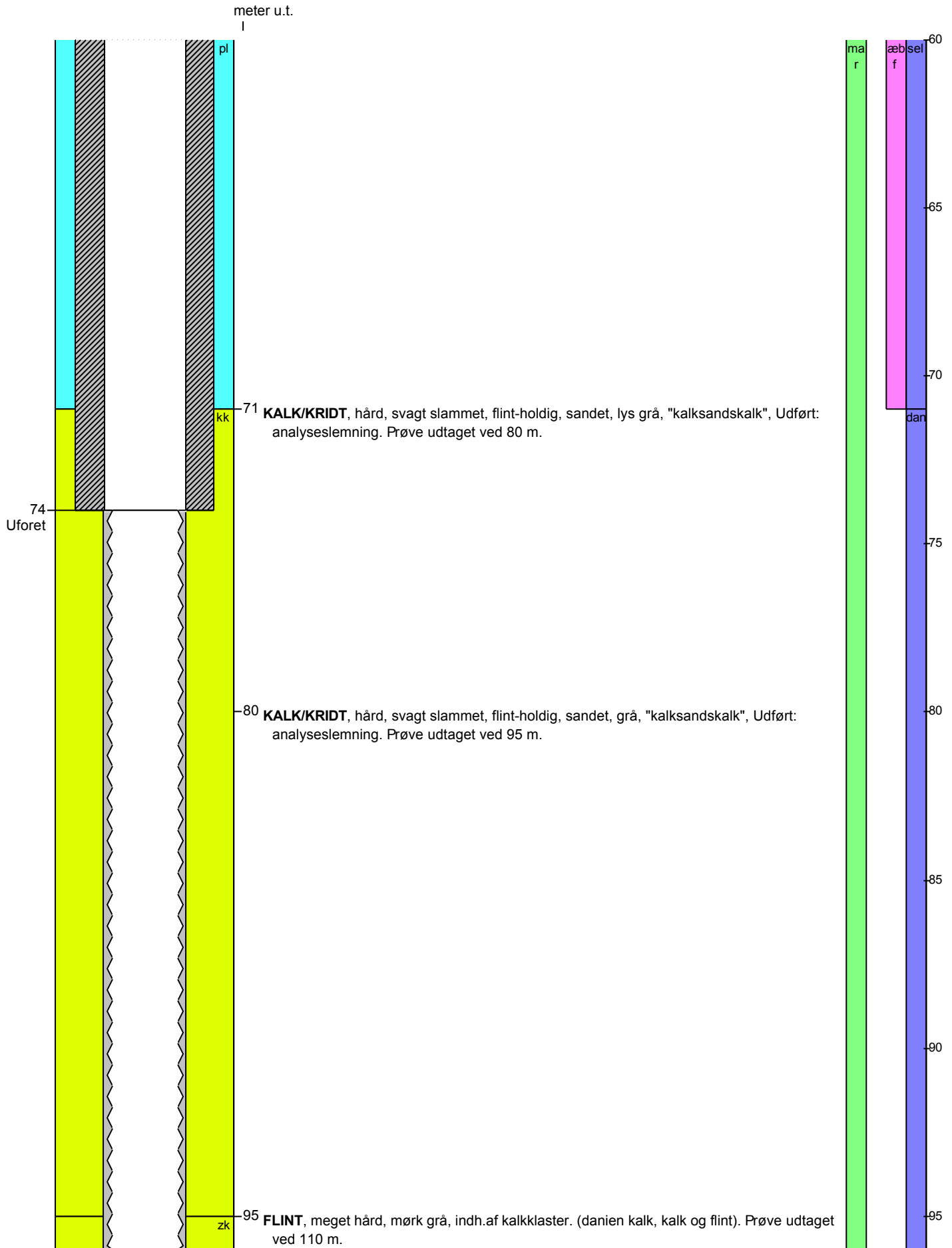
# BORERAPPORT


DGU arkivnr: 69. 812



# BORERAPPORT

DGU arkivnr: 69. 812





**Aflejringsmiljø - Alder** (klima-, krono-, litho-, biostratigrafi)

meter u.t.		
0	- 0,5	mangler
0,5	- 2	glacigen - glacial - kvartær
2	- 30	glaciofluvial - glacial - kvartær
30	- 46	glacigen - glacial - kvartær
46	- 71	ant. marin - ant. selandien (ant. æbelø formation )
71	-110	marin - danien