

BORERAPPORT

DGU arkivnr: 91. 52

Borested : Øervej, Øerne, S-lige ende af Sønder Plantage, Hasnæs VV
8400 Ebeltoft
Bor. 5

Kommune : Syddjurs
Region : Midtjylland

Boringsdato : 1/1 1989

Boringsdybde : 83 meter

Terrænkote : 33 meter o. DNN

Brøndbore : Kemp & Lauritzen

MOB-nr : 3835

BB-journr :

BB-bornr :

Prøver

- **modtaget** : 1/9 1989 **antal** : 9

- **beskrevet** : 28/12 1989 **af** : OW

- **antal gemt** :

Formål : Vandforsyningsboring

Anvendelse : Vandværksboring

Boremetode : Lufthæve

Kortblad : 1314 INØ

UTM-zone : 32

UTM-koord. : 604875, 6225552

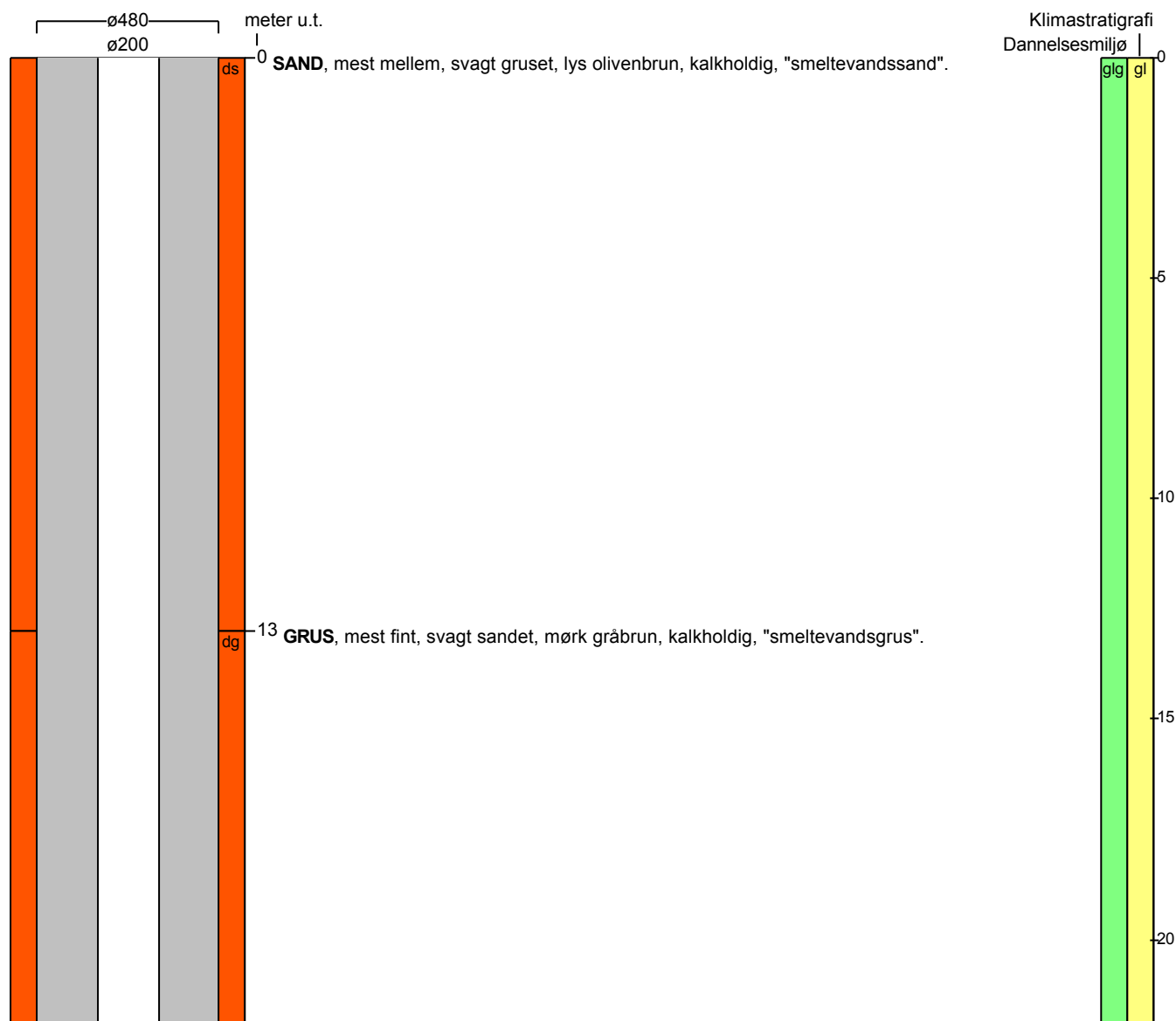
Datum : EUREF89

Koordinatkilde : Kommune

Koordinatmetode :

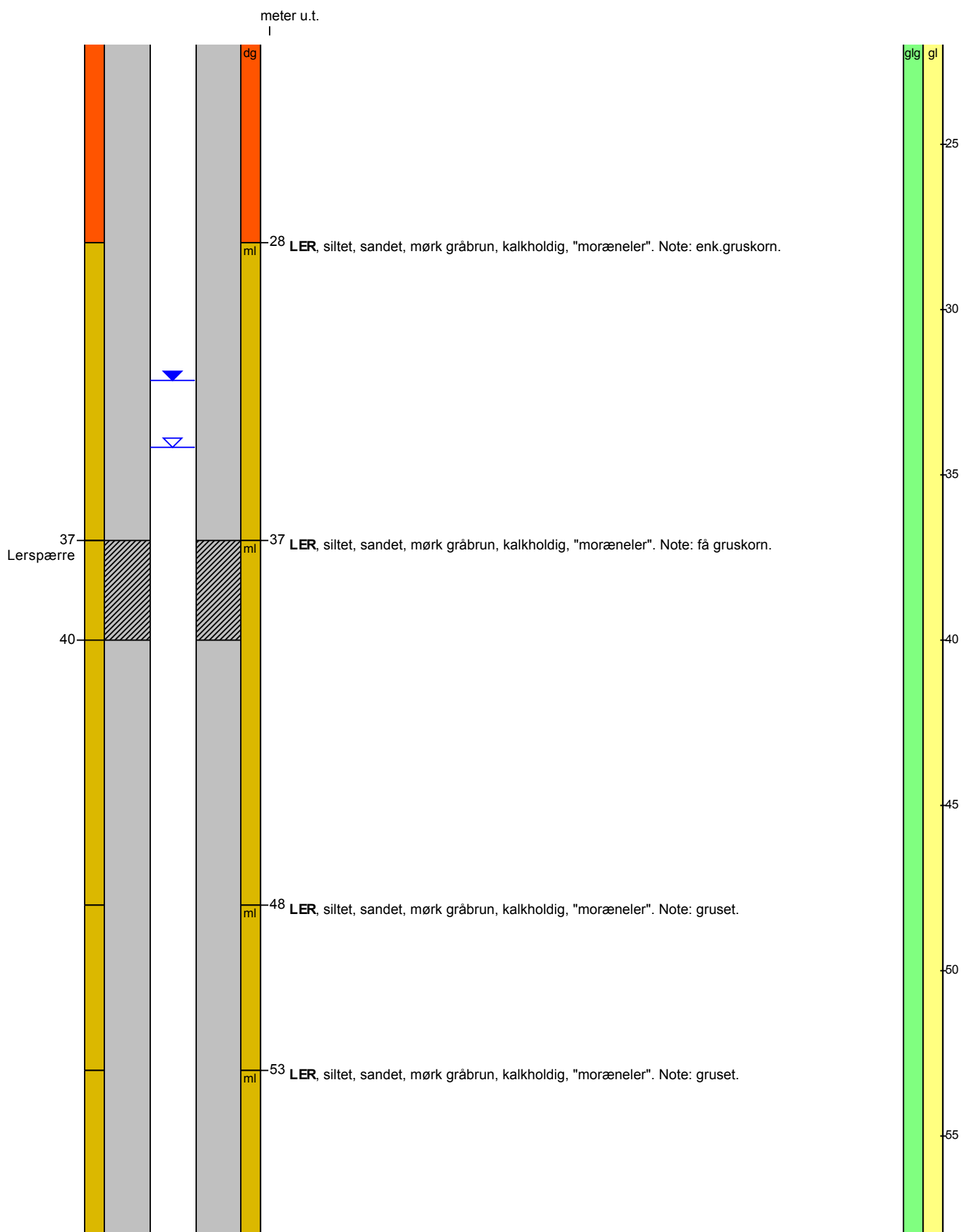
	Ro-vandstand	Pejledato	Ydelse	Sænkning	Pumpetid
Indtag 1 (seneste)	32,14 meter u.t.	6/4 2010	12 m ³ /t	11,4 meter	
(første)	34,18 meter u.t.	1/1 1989			

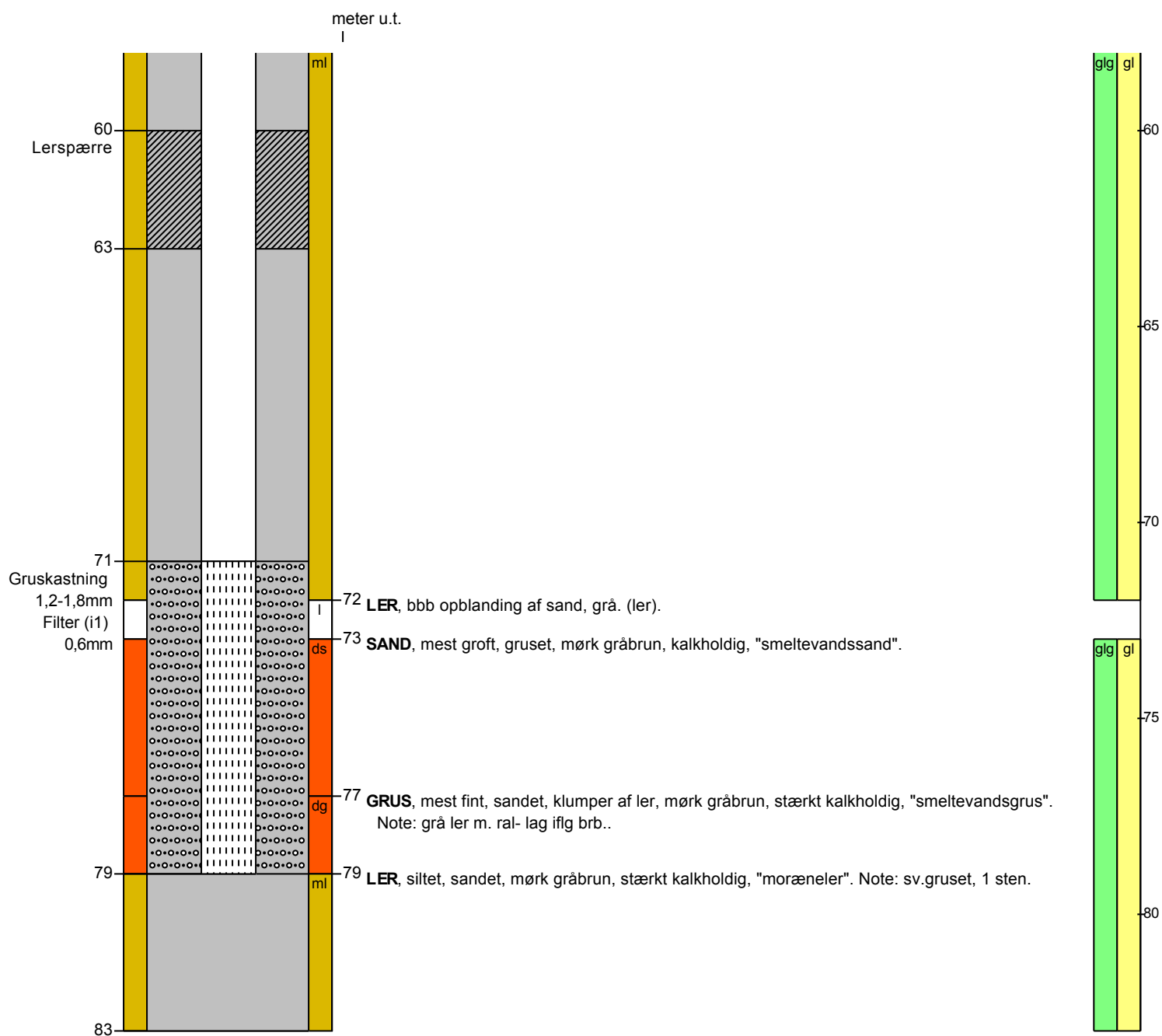
Notater : Gruskastning nr.4



BORERAPPORT

DGU arkivnr: 91. 52



BORERAPPORT
DGU arkivnr: 91. 52

Aflejringsmiljø - Alder (klima-, krono-, litho-, biostratigrafi)

meter u.t.

0	-	72	glacigen - glacial
72	-	73	glacigen - glacial
73	-	83	glacigen - glacial