

BORERAPPORT
DGU arkivnr: 91. 16

Borested : Øervej, Øerne, Hasnæs Vandværk
8400 Ebeltoft
Bor. 3

Kommune : Syddjurs
Region : Midtjylland

Boringsdato : 1/1 1968

Boringsdybde : 74,4 meter

Terrænkote : 24,26 meter o. DNN

Brøndborer : Aqua Teknik

MOB-nr :

BB-journr :

BB-bornr :

Prøver

- modtaget :

- beskrevet :

af : B

- antal gemt :

Formål : Vandforsyningsboring

Kortblad : 1314 INØ

Datum : EUREF89

Anvendelse : Vandværksboring

UTM-zone : 32

Koordinatkilde : Rådg. firma


Boremethode : Tørboring/slagboring

UTM-koord. : 604825, 6225442

Koordinatmethode : Differential GPS

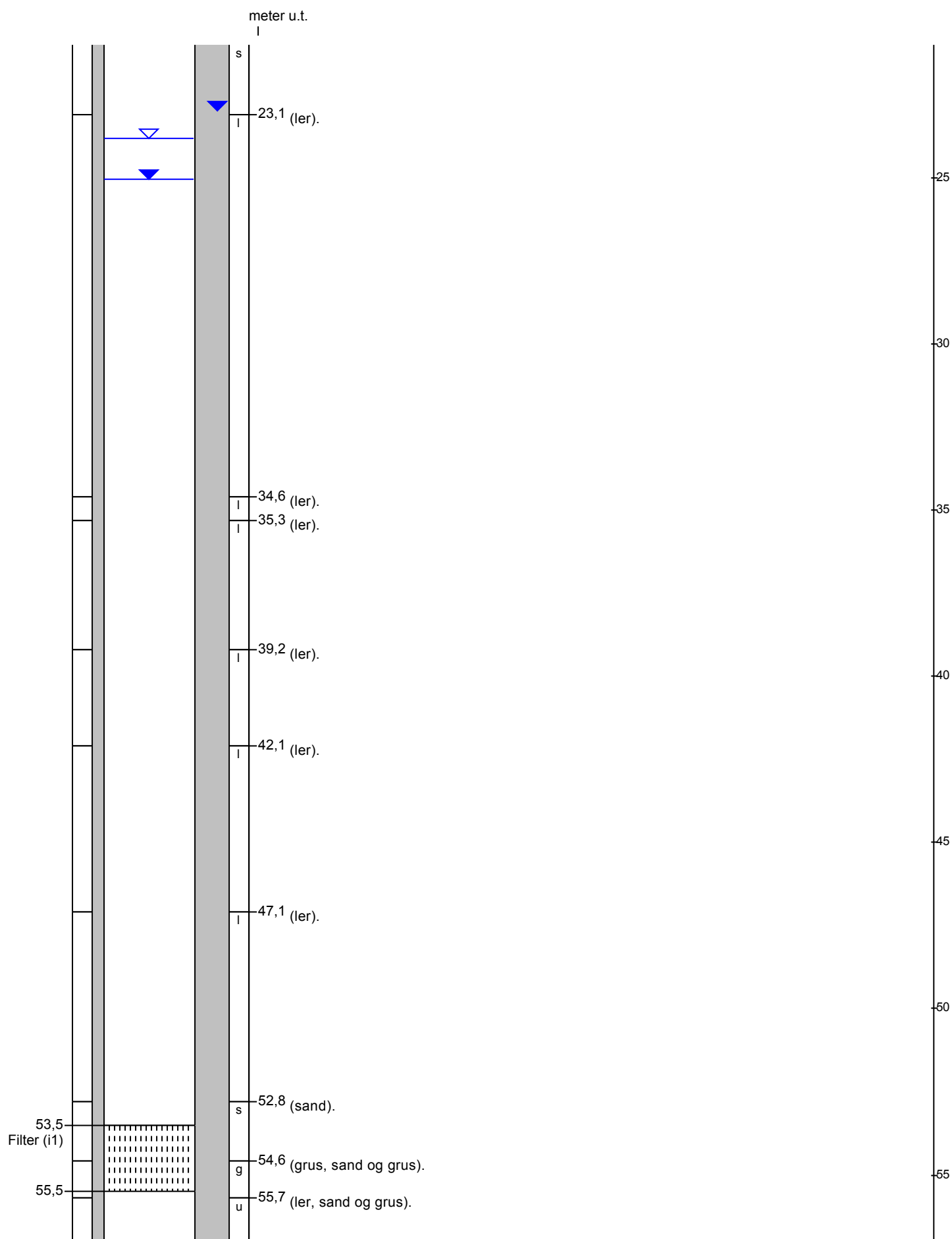
	Ro-vandstand	Pejledato	Ydelse	Sænkning	Pumpetid
Indtag 1 (seneste)	25,06 meter u.t.	6/4 2010			
(første)	23,8 meter u.t.	1/7 1987			
Indtag 3 (seneste)	23 meter u.t.	1/1 1968			

Notater : 159mm stål-forerør 0.0-50.50m.u.t., 160mm PVC-forerør 50.50-53.50mut



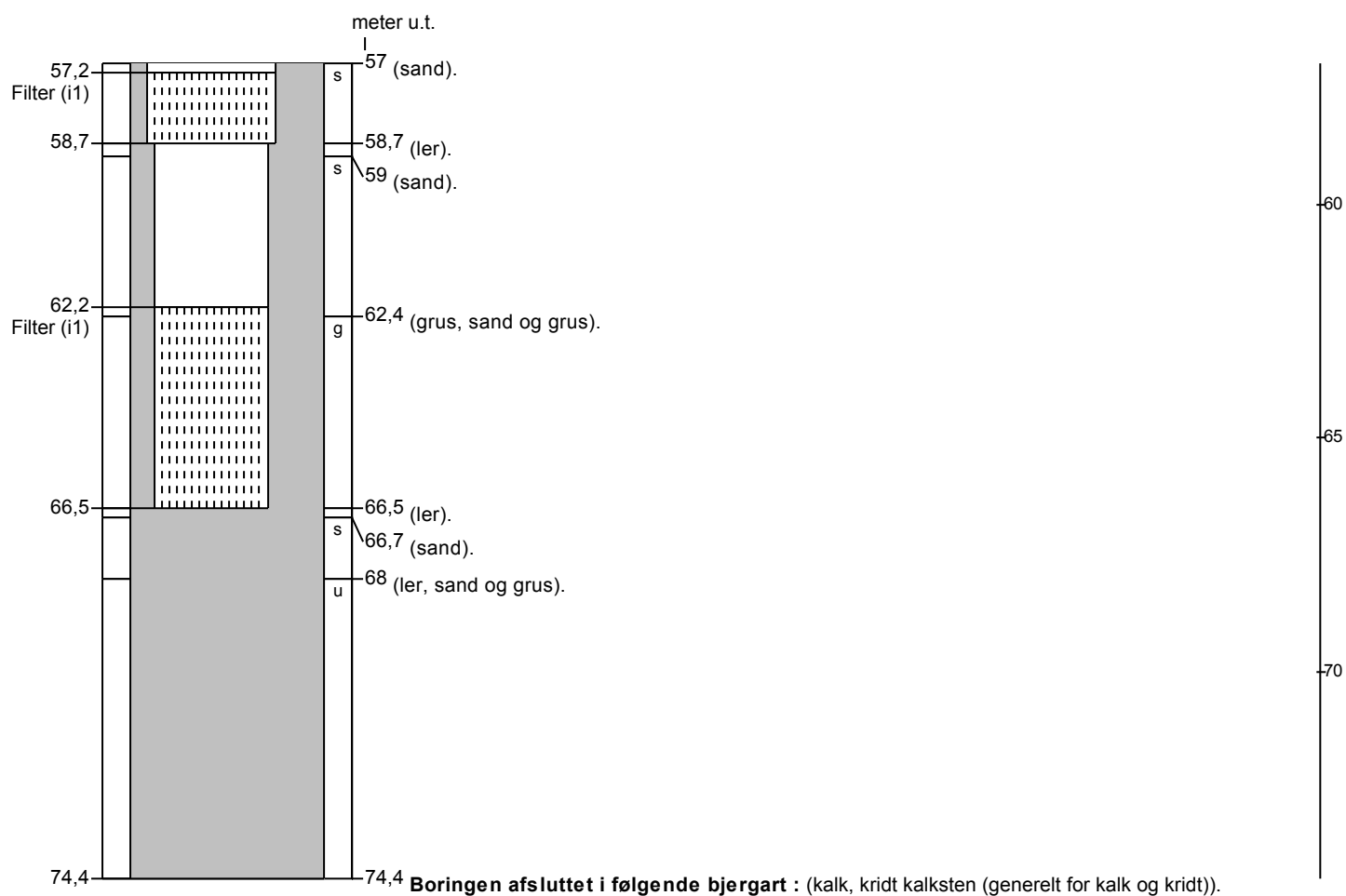
BORERAPPORT

DGU arkivnr: 91. 16



BORERAPPORT

DGU arkivnr: 91. 16



Aflejringsmiljø - Alder (klima-, krono-, litho-, biostratigrafi)

meter u.t.

0 - 74,4

74,4 - 75,4