

BORERAPPORT

DGU arkivnr: 91. 12

Borested : Øervej, Øerne, Hasnæs Vandværk
8400 Ebeltoft
Bor. 1

Kommune : Syddjurs
Region : Midtjylland

Boringsdato : 1/1 1964

Boringsdybde : 61 meter

Terrænkote : 25 meter o. DNN

Brøndborer : Aqua Teknik

MOB-nr :

BB-journr :

BB-bornr :

Prøver

- modtaget :

- beskrevet : 29/1 1964 af : G

- antal gemt :

Formål : Vandforsyningsboring

Anvendelse : Vandværksboring

Boremetode : Tørboring/slagboring

Kortblad : 1314 INØ

UTM-zone : 32

UTM-koord. : 604822, 6225419

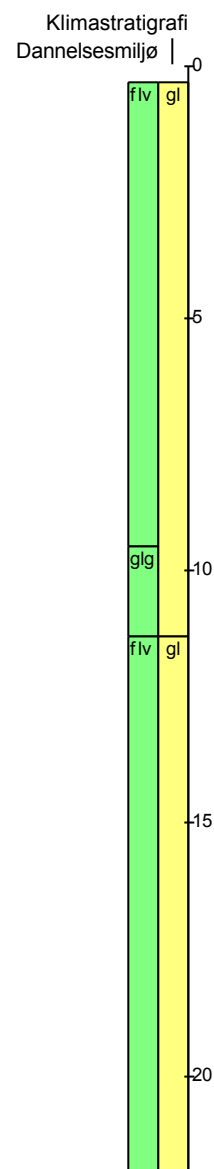
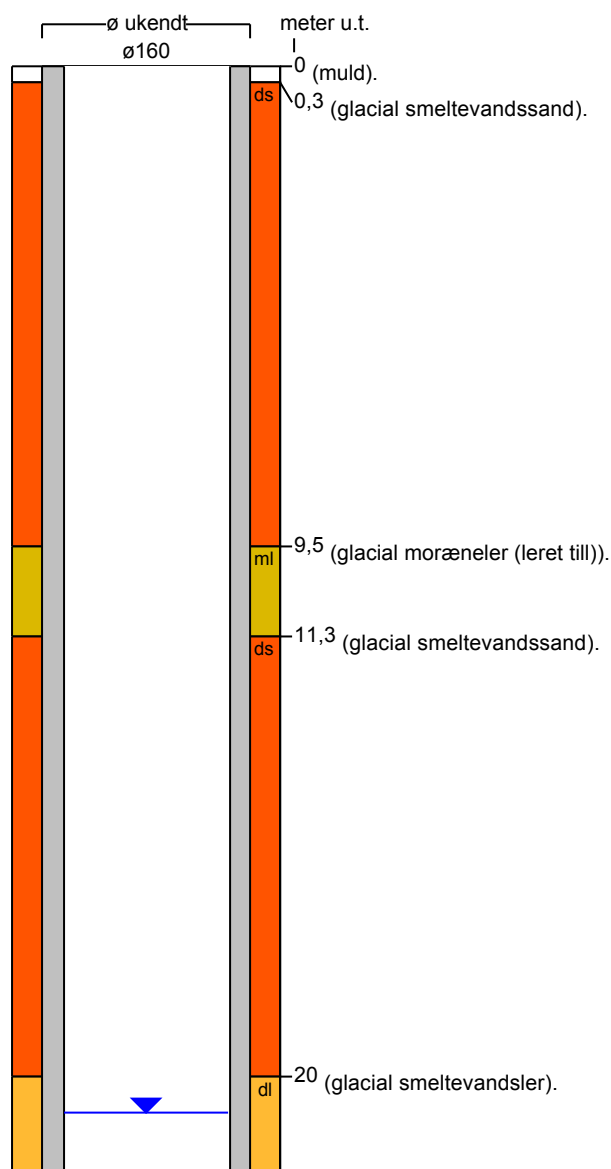
Datum : EUREF89

Koordinatkilde : Rådg. firma

Koordinatmetode : Ortofoto

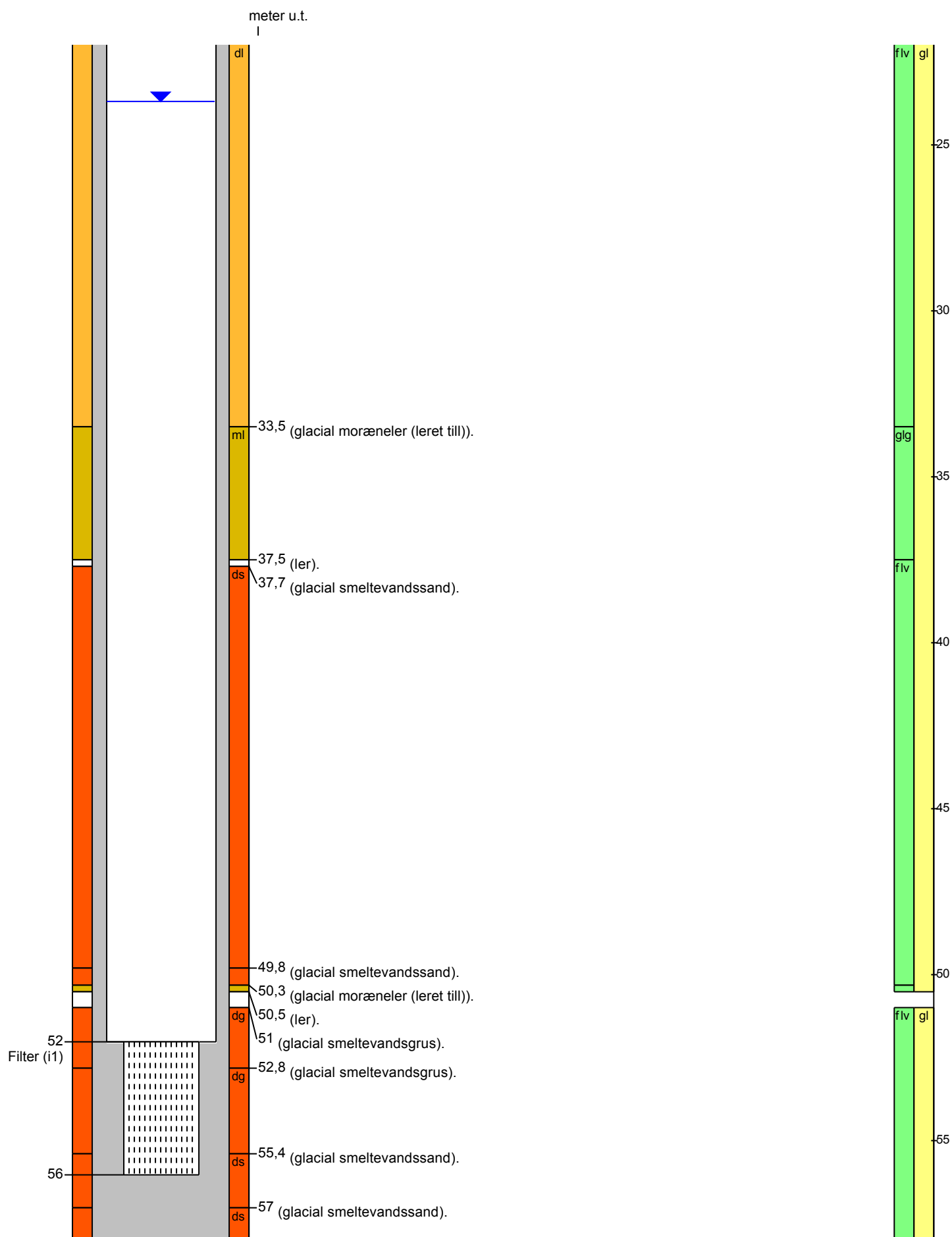
Indtag 1	Ro-vandstand	Pejledato	Ydelse	Sænkning	Pumpetid
(seneste)	23,69 meter u.t.	24/1 2019	9,6 m ³ /t	8 meter	
(første)	20,75 meter u.t.	1/1 1964			

Notater : 05-03-15: placering rettet. Koordinatsat ud fra ortofoto okt.12-jan.13 af COWI for NST.



BORERAPPORT

DGU arkivnr: 91. 12





Aflejringsmiljø - Alder (klima-, krono-, litho-, biostratigrafi)

meter u.t.		
0	- 0,3	
0,3	- 9,5	fluvial - fluviatil - glacial
9,5	- 11,3	glacigen - glacial
11,3	- 33,5	fluvial - fluviatil - glacial
33,5	- 37,5	glacigen - glacial
37,5	- 50,3	fluvial - fluviatil - glacial
50,3	- 50,5	glacigen - glacial
50,5	- 51	
51	- 61	fluvial - fluviatil - glacial