

BORERAPPORT
DGU arkivnr: 97. 2330

Borested : Kristinelundsvej 2
 8740 Brædstrup
 Overboring af DGU nr. 97.545

Kommune : Horsens
Region : Midtjylland

Boringsdato : 3/6 2021

Boringsdybde : 107 meter

Terrænkote : 103,97 meter o. DNN

Brøndborer : Poul Christiansen, Højslev

MOB-nr :
BB-journr : PC 14/21
BB-bornr : B 2430

Prøver
 - modtaget :
 - beskrevet :
 - antal gemt : 0

Formål : Vandværksboring

Kortblad : 1214 IINV

Datum : EUREF89

Anvendelse :

UTM-zone : 32


Koordinatkilde : Brøndborer

Boremethode : Lufthæve, Lufthæve

UTM-koord. : 539155, 6205526


Koordinatmetode : Lufffoto

Indtag 1 (seneste)	Ro-vandstand	Pejledato	Ydelse	Sænkning	Pumpetid
	56,4 meter u.t.	3/6 2021	56,4 m ³ /t	6,7 meter	3 time(r)



BORERAPPORT

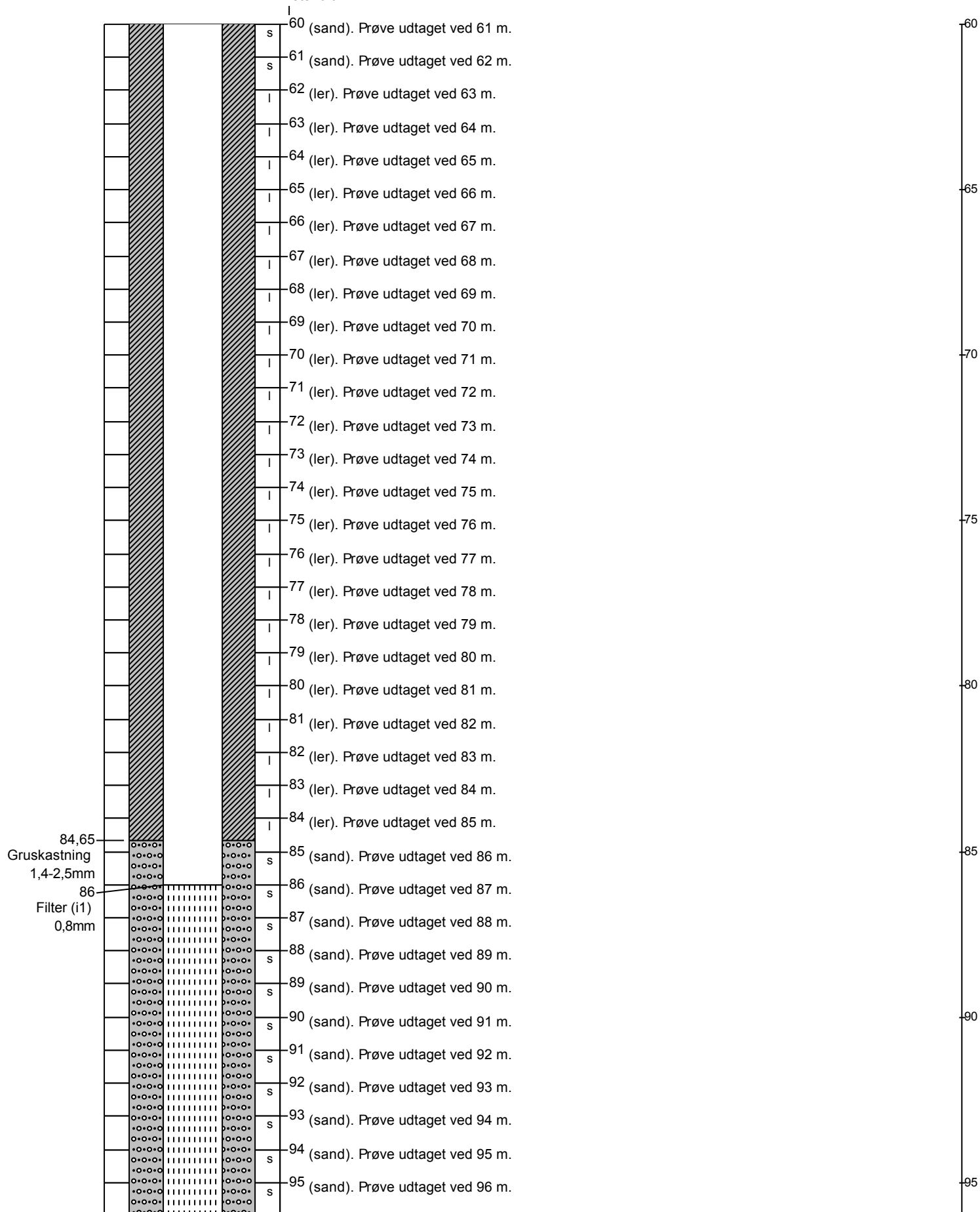
DGU arkivnr: 97. 2330



BORERAPPORT

DGU arkivnr: 97. 2330

meter u.t.



BORERAPPORT

DGU arkivnr: 97. 2330

