

**BORERAPPORT**
**DGU arkivnr: 116. 3369**
**Borested** : Boeskærvej 5, vinding  
7100 Vejle

**Kommune** : Vejle  
**Region** : Syddanmark

**Boringsdato** : 23/9 2020

**Boringsdybde** : 115 meter

**Terrænkote** : 73,17 meter o. DNN

**Brøndborer** : Poul Christiansen,Højslev

**Prøver**
**MOB-nr** :

- modtaget :

**BB-journr** : B 2612

- beskrevet :

**BB-bornr** : PC 35/20

- antal gemt : 0

**Formål** : Vandværksboring

**Kortblad** : 1213 ISV

**Datum** : ED50

**Anvendelse** : Vandværksboring

**UTM-zone** : 32


**Koordinatkilde** : Brøndborer

**Boremethode** : Lufthæve

**UTM-koord.** : 536224, 6170237

**Koordinatmetode** : Lufffoto


Indtag 1 (seneste)	Ro-vandstand	Pejledato	Ydelse	Sænkning	Pumpetid
	37,86 meter u.t.	1/10 2020	2,2 m <sup>3</sup> /t	1,56 meter	4,3 time(r)



# BORERAPPORT


DGU arkivnr: 116. 3369

meter u.t.



# BORERAPPORT

DGU arkivnr: 116. 3369



# BORERAPPORT

DGU arkivnr: 116. 3369

