

BORERAPPORT
DGU arkivnr: 27. 1096

Borested : Aslundvej 45
 9310 Vodskov
 Vester Hassing Vandværk. På marken ved vandværket

Kommune : Aalborg
Region : Nordjylland

Boringsdato : 26/3 2010

Boringsdybde : 70 meter

Terrænkote : 31,34 meter o. DNN

Brøndbore : Karl Sørensen & Søn, Frederikshavn

MOB-nr :

BB-journr :

BB-bornr :

Prøver

- modtaget : 23/7 2010 antal : 16

- beskrevet : 24/10 2011 af : HJG/ELL

- antal gemt : 0

Formål : Vandværksboring

Anvendelse : Vandværksboring

Boremetode : Lufthæve

Kortblad : 1317IIISØ

UTM-zone : 32

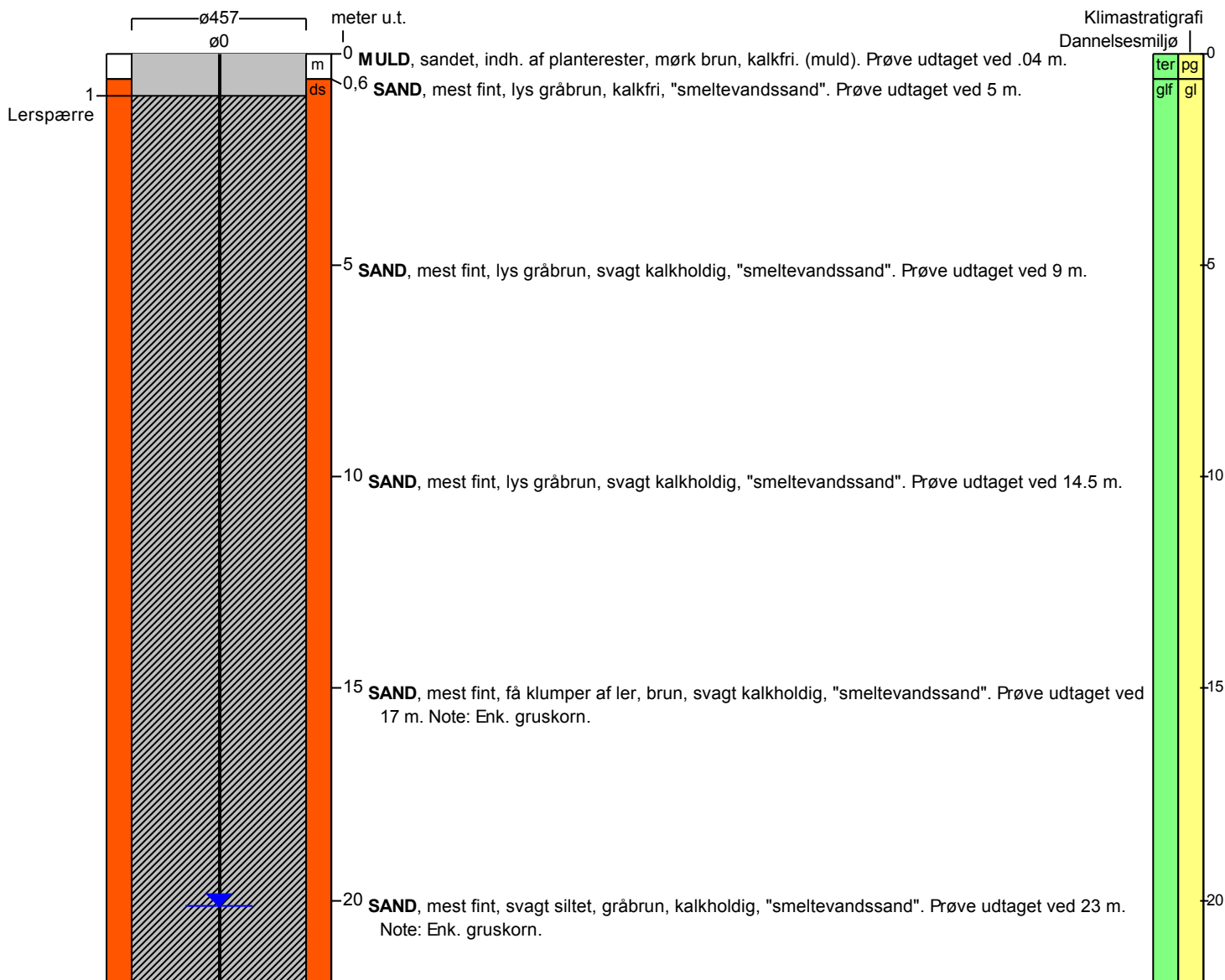
UTM-koord. : 569409, 6326529

Datum : EUREF89

Koordinatkilde : Kommune

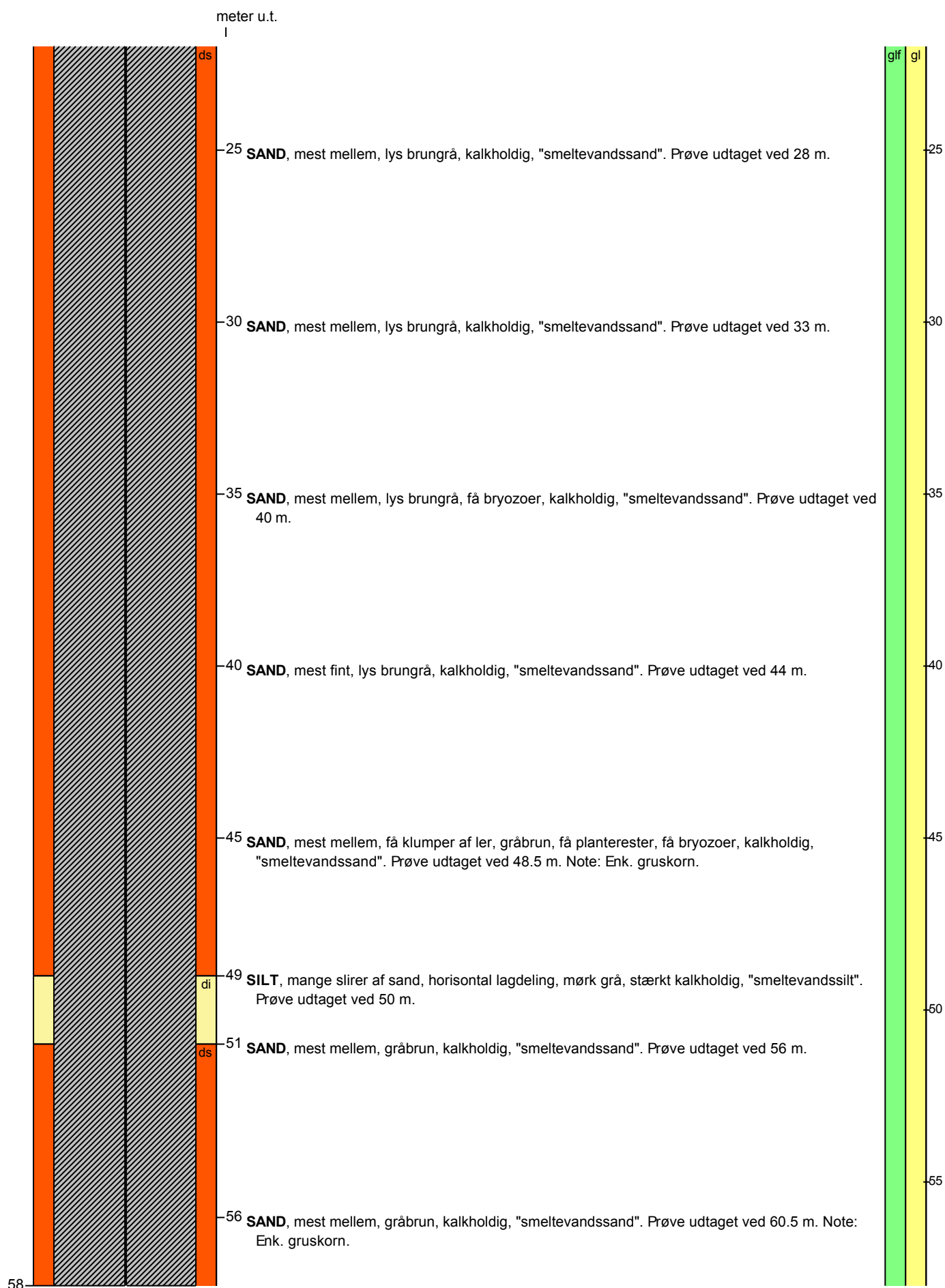
Koordinatmetode :


Indtag 1 (seneste)	Ro-vandstand	Pejledato	Ydelse	Sænkning	Pumpetid
	20,14 meter u.t.	26/3 2010	30 m ³ /t	11,55 meter	24 time(r)

Tilbagepejling
Indtag 1 Tid: 3min Vsp: 21,19m , Tid: 10min Vsp: 20,26m , Tid: 30min Vsp: 20,14m


BORERAPPORT

DGU arkivnr: 27. 1096



BORERAPPORT
DGU arkivnr: 27. 1096

Aflejringsmiljø - Alder (klima-, krono-, litho-, biostratigrafi)

meter u.t.		
0	- 0,6	terrigen - postglacial
0,6	- 66	glaciofluvial - glacial
66	- 70	glaciolakustrin - glacial