

BORERAPPORT

DGU arkivnr: 27. 568

Borested : Fr.Jensensvej 3, Vester Hassing
9310 Vodskov
Vester Hassing Vandværk

Kommune : Aalborg
Region : Nordjylland

Boringsdato : 20/9 1985

Boringsdybde : 70 meter

Terrænkote : 29,84 meter o. DNN

Brøndborer : Karl Sørensen & Søn, Frederikshavn

MOB-nr :

BB-journr :

BB-bornr :

Prøver

- **modtaget** : 17/12 1985 **antal** : 17

- **beskrevet** : 19/10 1993 **af** : OW

- **antal gemt** :

Formål : Vandforsyningsboring

Anvendelse : Vandværksboring

Boremetode : Lufthæve

Kortblad : 1317IIISØ

UTM-zone : 32

UTM-koord. : 569309, 6326576

Datum : EUREF89

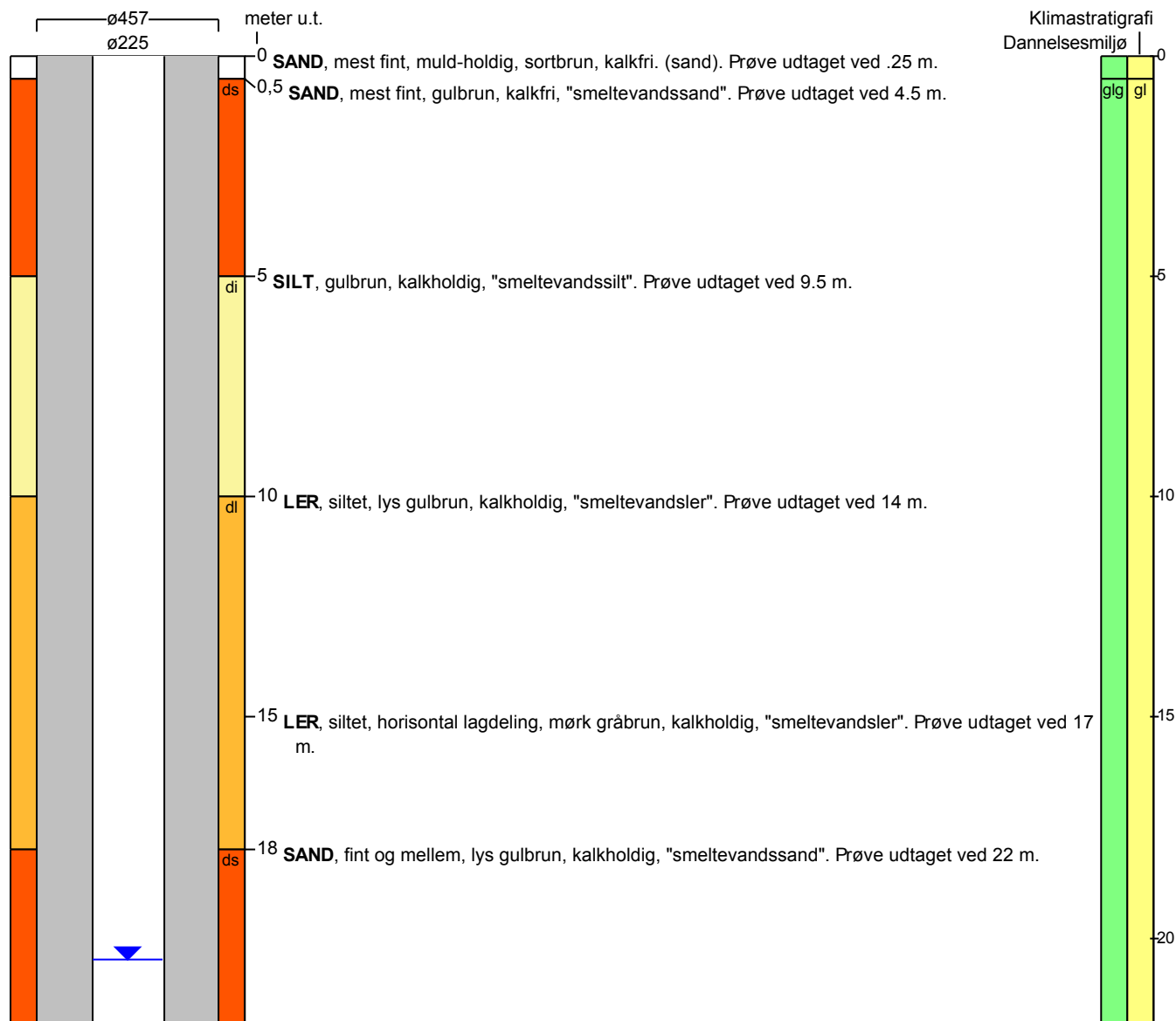
Koordinatkilde : Kommune

Koordinatmetode :

Indtag 1 (seneste)	Ro-vandstand	Pejledato	Ydelse	Sænkning	Pumpetid
	20,49 meter u.t.	20/9 1985	32 m ³ /t	11,1 meter	240 time(r)

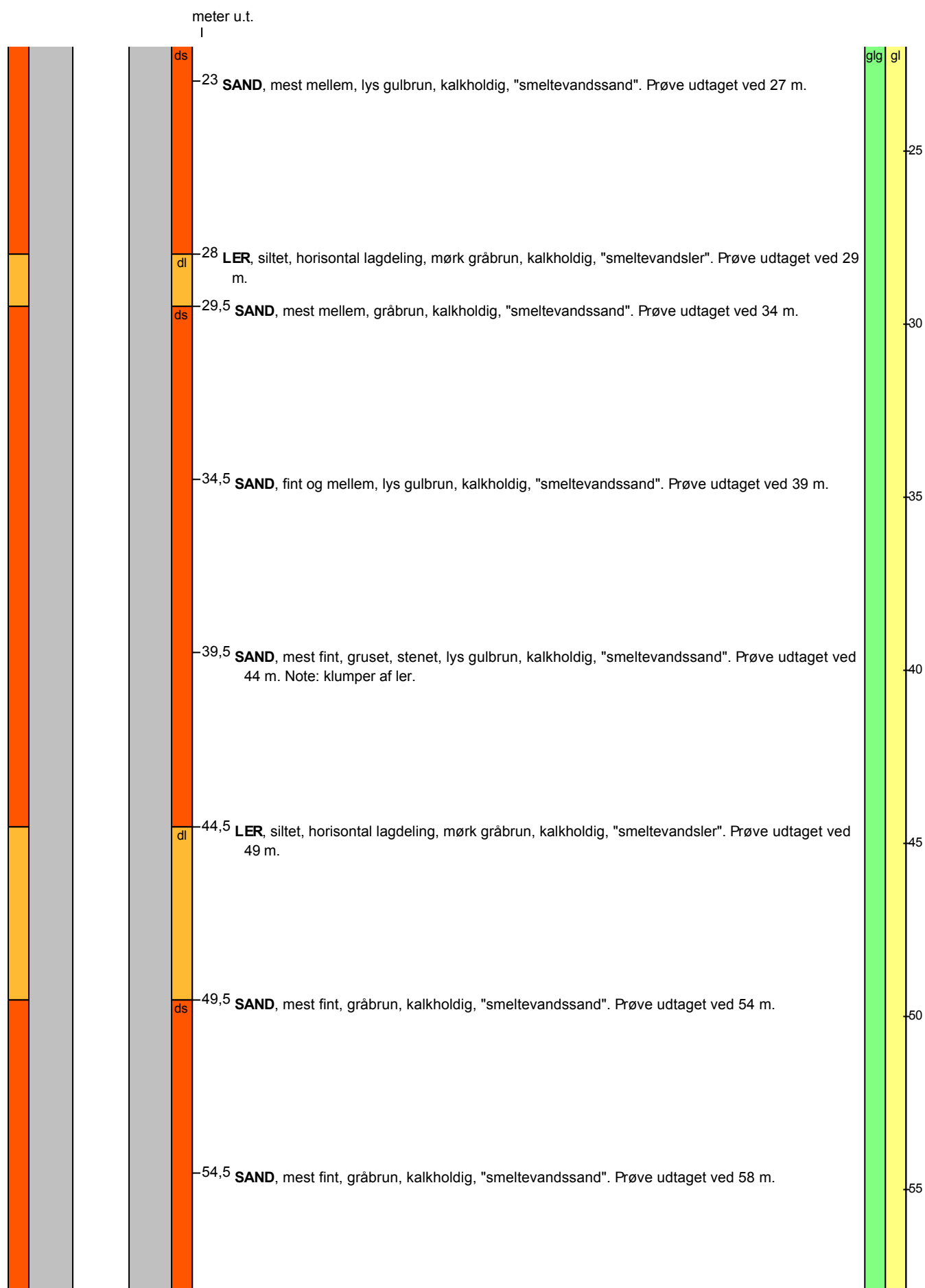
Tilbagepejling

Indtag 1 Tid: 3min Vsp: 21,07m , Tid: 10min Vsp: 20,9m , Tid: 30min Vsp: 20,89m , Tid: 120min Vsp: 20,51m



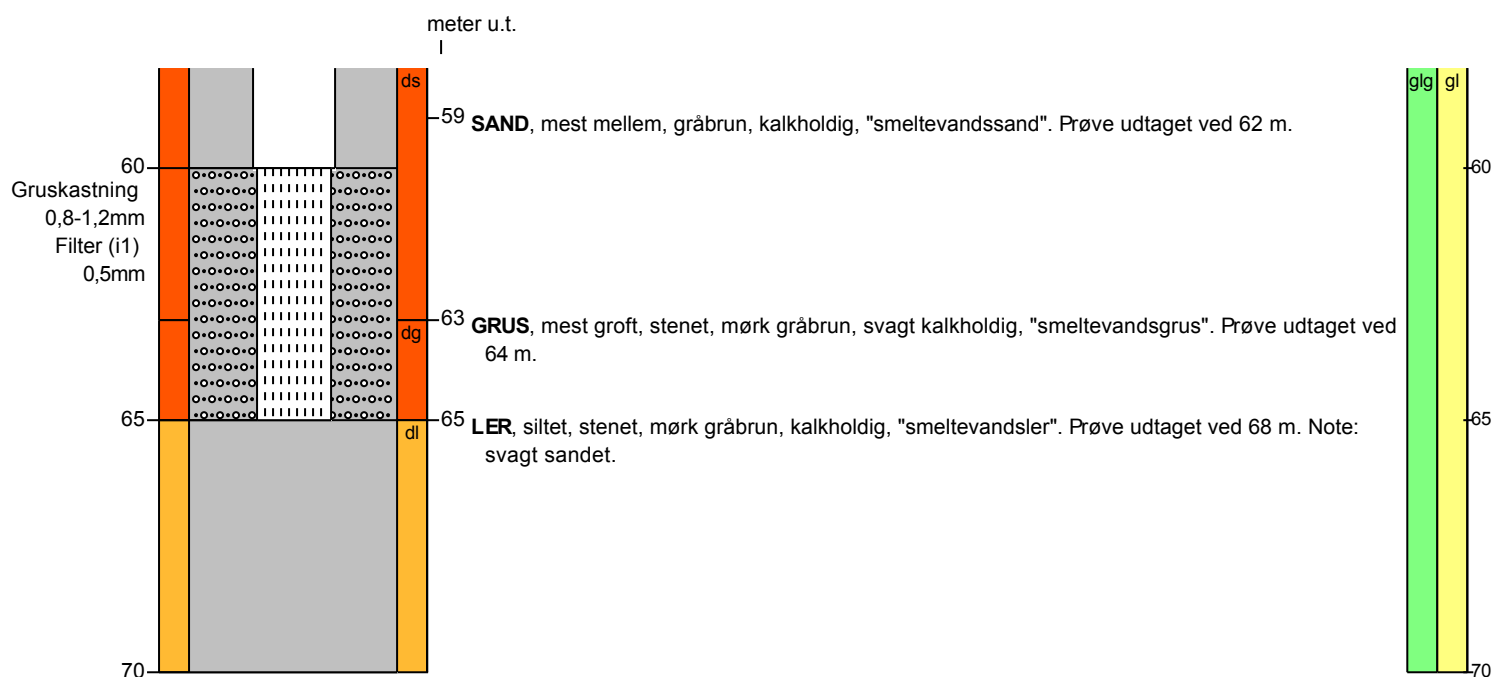
BORERAPPORT

DGU arkivnr: 27. 568



BORERAPPORT

DGU arkivnr: 27. 568



Aflejringsmiljø - Alder (klima-, krono-, litho-, biostratigrafi)

meter u.t.

0 - 0,5 terrigen - postglacial
 0,5 - 70 glacigen - glacial