

BORERAPPORT
DGU arkivnr: 199. 919

Borested : Værebros Vandværk A.M.B.A.
4040 Jyllinge
Bor.3

Kommune : Roskilde
Region : Sjælland

Boringsdato : 20/4 1979

Boringsdybde : 60 meter

Terrænkote : 18,25 meter o. DNN

Brøndborer : Bjarne Christiansen, Slagelse
MOB-nr :
BB-journr :
BB-bornr : 3

Prøver
- **modtaget** :
- **beskrevet** : 6/1 1983 **af** : G
- **antal gemt** :

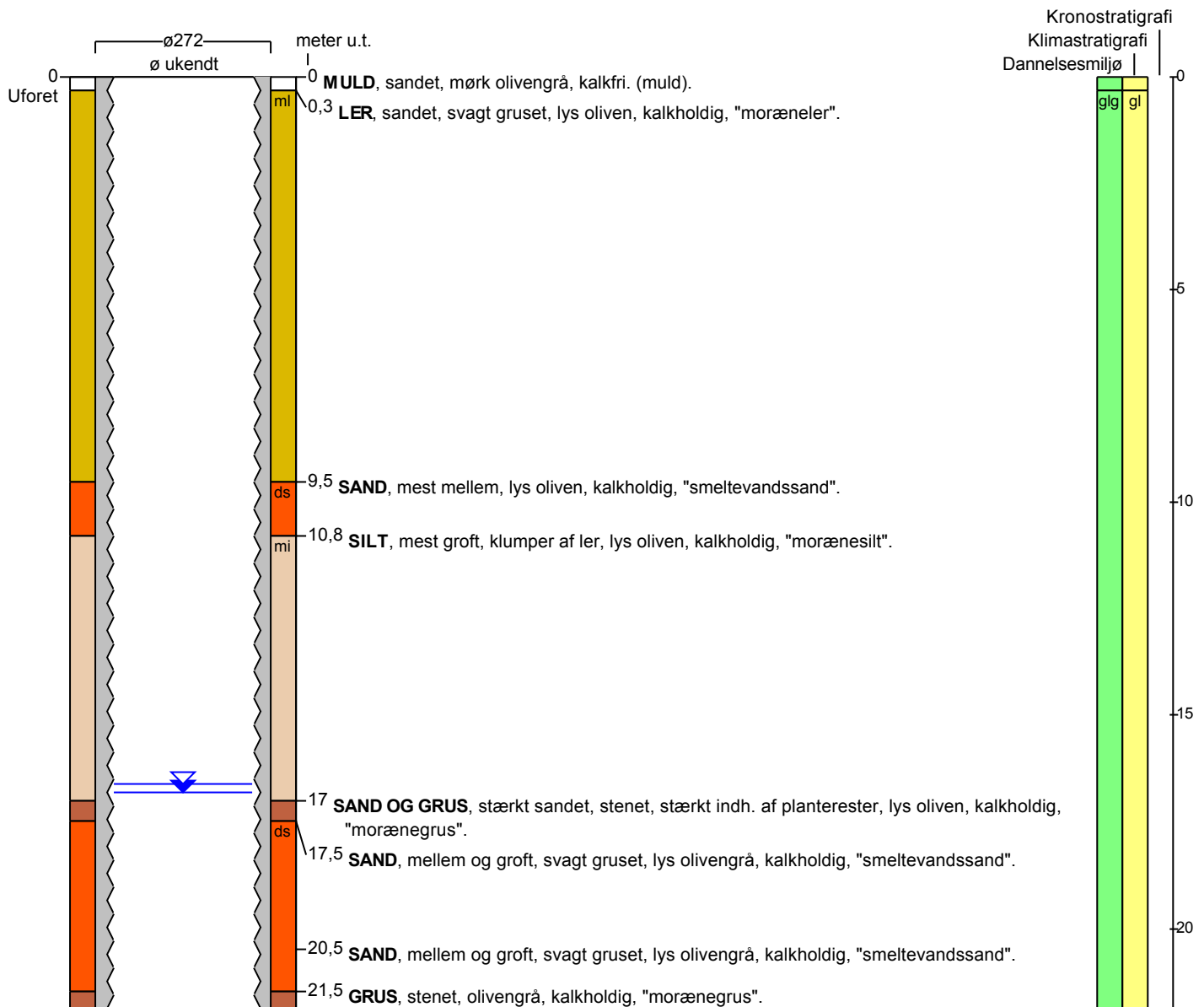
Formål : Vandforsyningsboring
Anvendelse : Vandværksboring
Boremethode : Tørborings/slagboring

Kortblad : 1513 IVNØ
UTM-zone : 32
UTM-koord. : 694929, 6184253

Datum : EUREF89
Koordinatkilde : Rådg. firma
Koordinatmetode : GPS

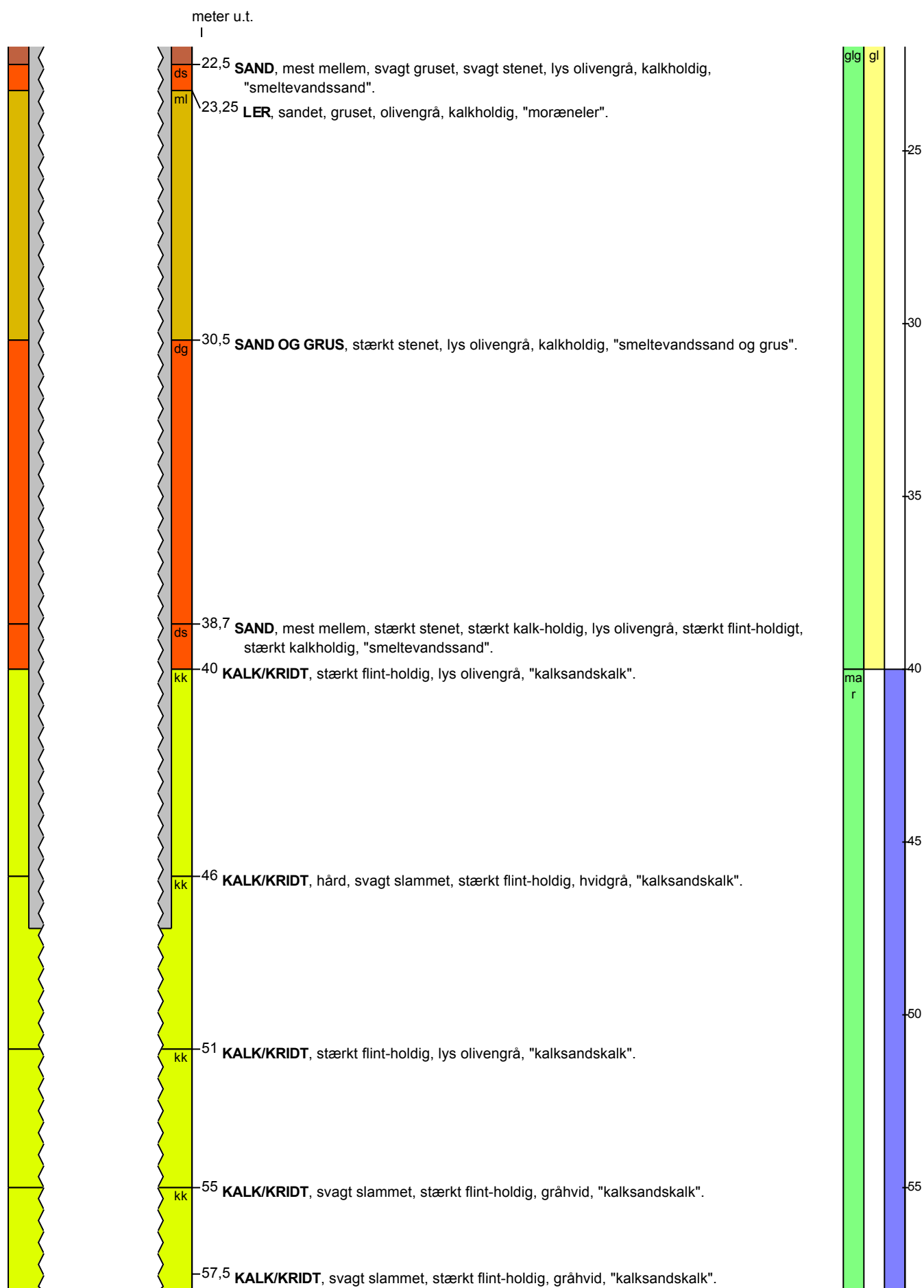
Indtag 1	Ro-vandstand	Pejledato	Ydelse	Sænkning	Pumpetid
(seneste)	16,8 meter u.t.	28/12 1983	36 m ³ /t	12,2 meter	23 time(r)
(første)	16,6 meter u.t.	20/4 1979			

Notater : Tilbagepejling: Efter henholdsvis 3,10,30 og 60 min. er vsp. henholdsvis 17.28, 17.09, 16.89 Og 16.62 m.u.t.



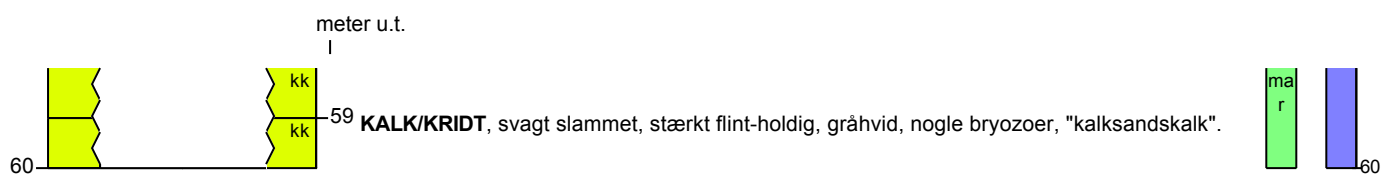
BORERAPPORT

DGU arkivnr: 199. 919



BORERAPPORT

DGU arkivnr: 199. 919



Aflejringsmiljø - Alder (klima-, krono-, litho-, biostratigrafi)

meter u.t.

0	-	0,3	terrigen - postglacial
0,3	-	40	glacigen - glacial
40	-	60	marin -